FAKULTA ARCHITEKTURY

15123 - ÚSTAV STAVITELSTVÍ I

KOMPLETACE BAKALÁŘSKÉ PRÁCE

AR 2023/2024

KOORDINAČNÍ SITUACE

AUTOR: Ing. arch. Ondřej Vápeník

LEGISLATIVNÍ DEFINICE

A Průvodní zpráva

B Souhrnná technická zpráva

C Situační výkresy

- C1 Situace širších vztahů
- C2 Katastrální situace
- C3 Koordinační situační výkres

D Dokumentace objektů a technických a technologických zařízení

LEGISLATIVNÍ DEFINICE – C1

C.1 Situační výkres širších vztahů

a) měřítko 1 : 1000 až 1 : 50000,

b) napojení stavby na dopravní a technickou infrastrukturu,

c) stávající a navrhovaná ochranná a bezpečnostní pásma,

d) vyznačení hranic dotčeného území.

LEGISLATIVNÍ DEFINICE – C2

C.2 Katastrální situační výkres

a) měřítko podle použité katastrální mapy,

b) zákres stavebního pozemku a navrhované stavby,

c) vyznačení vazeb a vlivů na okolí.

LEGISLATIVNÍ DEFINICE – C3

C.2 Koordinační situační výkres

a) měřítko 1 : 200 až 1 : 1000, u rozsáhlých staveb 1 : 2000 nebo 1 : 5000, u změny stavby, která je kulturní památkou, u stavby v památkové rezervaci nebo v památkové zóně v měřítku 1 : 200,

b) stávající stavby, dopravní a technická infrastruktura,

c) hranice pozemků, parcelní čísla,

d) hranice řešeného území,

e) stávající výškopis a polohopis,

f) vyznačení jednotlivých navržených a odstraňovaných staveb a technické infrastruktury,

g) stanovení nadmořské výšky 1. nadzemního podlaží u budov (± 0, 00) a výšky upraveného terénu; maximální výška staveb,

h) navrhované komunikace a zpevněné plochy, napojení na dopravní infrastrukturu,

i) řešení vegetace,

j) okótované odstupy staveb,

k) zákres nové technické infrastruktury, napojení stavby na technickou infrastrukturu,

l) stávající a navrhovaná ochranná a bezpečnostní pásma, památkové rezervace, památkové zóny apod.,

m) maximální dočasné a trvalé zábory,

n) vyznačení geotechnických sond,

o) geodetické údaje, určení souřadnic vytyčovací sítě,

p) zařízení staveniště s vyznačením vjezdu,

q) odstupové vzdálenosti včetně vymezení požárně nebezpečných prostorů, přístupové komunikace a nástupní plochy pro požární techniku a zdroje požární vody.

PŘÍKLADY A POSTUP – C1

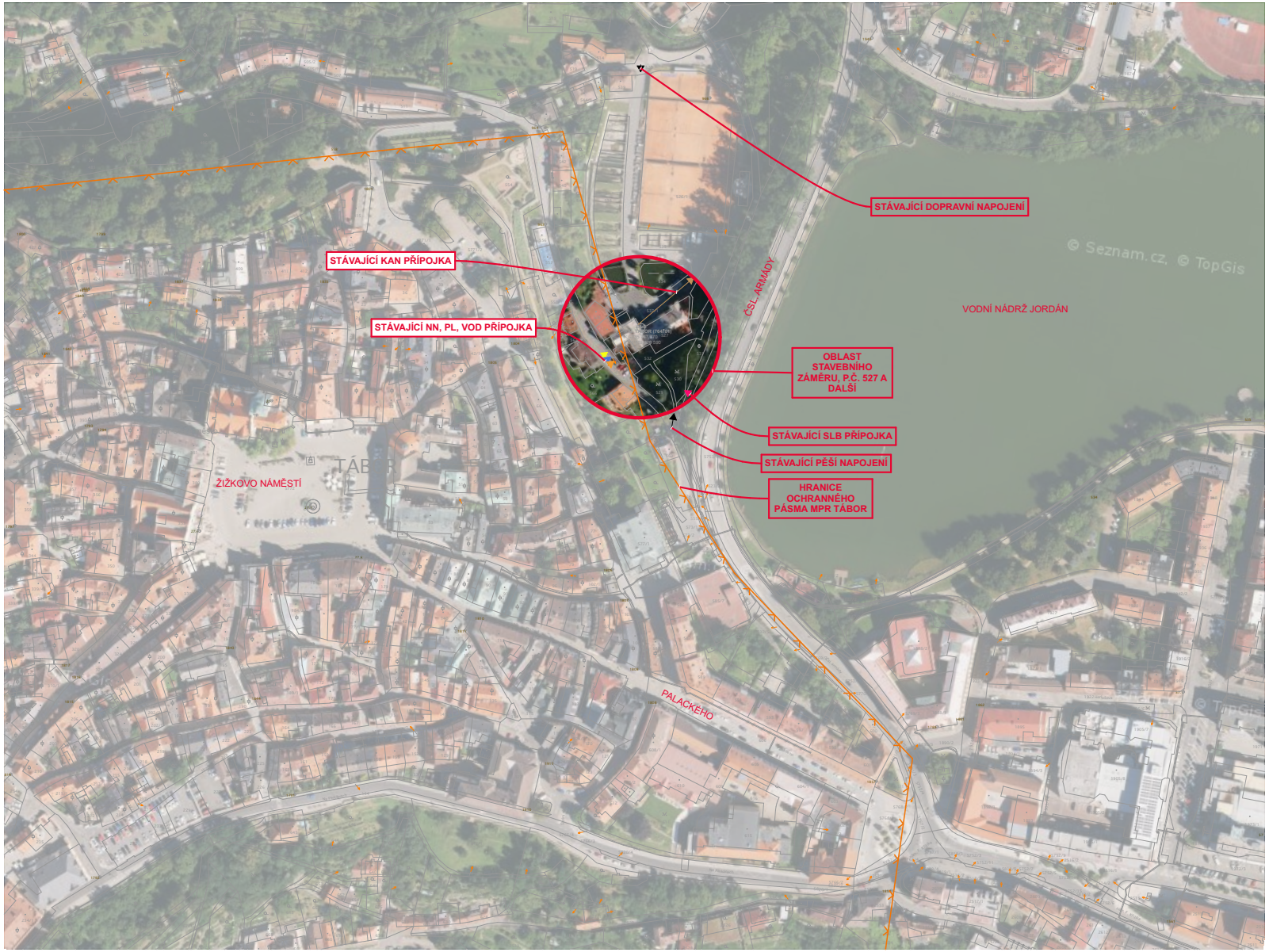

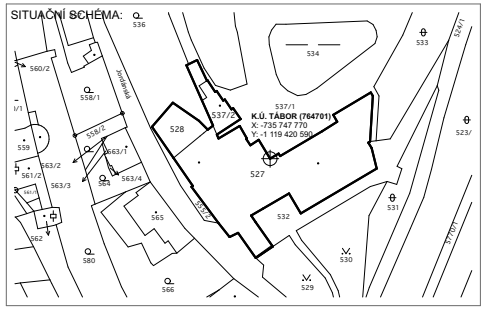

POLOHOPISNÝ SYSTÉM:
S_JTSK

VÝŠKOVÝ SYSTÉM:
BPV, ±0,000 = 413,630 m.n.m.

RAZÍTKO:

INVESTOR / STAVEBNÍK: HLAVNÍ ARCHITEKT: GENERÁLNÍ PROJEKTANT:

STATIKA / ZTI: PBŘ: SIL/SLA: ÚT:

STAVBA:

STAVEBNÍ ÚPRAVY A ZMĚNA V UŽÍVÁNÍ ZÁZEMÍ SÁDEK NA P.Č. 527, 528 A 537/2

STUPEŇ:

DÚR + DSP - DOKUMENTACE PRO VYDÁNÍ SPOLEČNÉHO POVOLENÍ

HLAVNÍ INŽENÝR PROJEKTU: **Ing. arch. Ondřej Vápeník**
TEL: **+420 739 588 620**
MAIL: **ondrej@mnohosten.cz**

ZODPOVĚDNÝ PROJEKTANT ČÁSTI: **Ing. arch. Ondřej Vápeník**
VYPRACOVAL: **Ing. arch. Ondřej Vápeník**
TEL: **+420 739 588 620**
MAIL: **ondrej@mnohosten.cz**

ČÁST / PROFESE:
SITUAČNÍ VÝKRESY

PŘÍLOHA:
SITUACE ŠIRŠÍCH VZATHŮ

DATUM: **29.11.2023**
MĚŘÍTKO: **1:2000**

ZAKÁZKOVÉ ČÍSLO: **022**
ČÍSLO ZMĚNY:
DATUM ZMĚNY:

PARÉ:

ČÁST: **C**

ČÍSLO PŘÍLOHY: **C.1**

PŘÍKLADY A POSTUP – C2

SITUAČNÍ SCHÉMA:

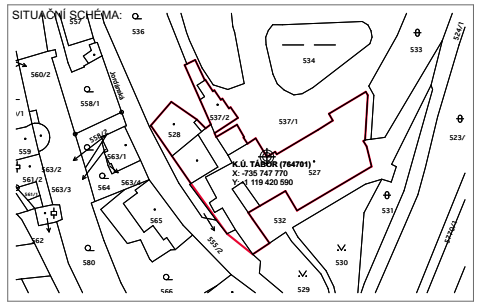

POLOHOPISNÝ SYSTÉM:
S_JTSK

VÝŠKOVÝ SYSTÉM:
BPV, ±0,000 = 413,630 m.n.m.

RAZÍTKO:

INVESTOR / STAVEBNÍK: HLAVNÍ ARCHITEKT: GENERÁLNÍ PROJEKTANT:

STATIKA / ZTI: PBŘ: SIL/SLA: ÚT:

STAVBA:

STAVEBNÍ ÚPRAVY A ZMĚNA V UŽÍVÁNÍ ZÁZEMÍ SÁDEK NA P.Č. 526

STUPEŇ:

DÚR + DSP - DOKUMENTACE PRO VYDÁNÍ SPOLEČNÉHO POVOLENÍ

HLAVNÍ INŽENÝR PROJEKTU: **Ing. arch. Ondřej Vápeník**
TEL: **+420 739 588 620**
MAIL: **ondrej@mnohosten.cz**

ZODPOVĚDNÝ PROJEKTANT ČÁSTI: **Ing. arch. Ondřej Vápeník**
VYPRACOVAL: **Ing. arch. Ondřej Vápeník**
TEL: **+420 739 588 620**
MAIL: **ondrej@mnohosten.cz**

DATUM: **11.10.2023**
MĚŘÍTKO: **1:500, 1:1200**

ZAKÁZKOVÉ ČÍSLO: **022**
ČÍSLO ZMĚNY:
DATUM ZMĚNY:

PARÉ:

ČÁST: **C**

ČÁST / PROFESE:
SITUAČNÍ VÝKRESY

PŘÍLOHA:
KATASTRÁLNÍ SITUACE

ČÍSLO PŘÍLOHY: **C.2**

PŘÍKLADY A POSTUP – C3

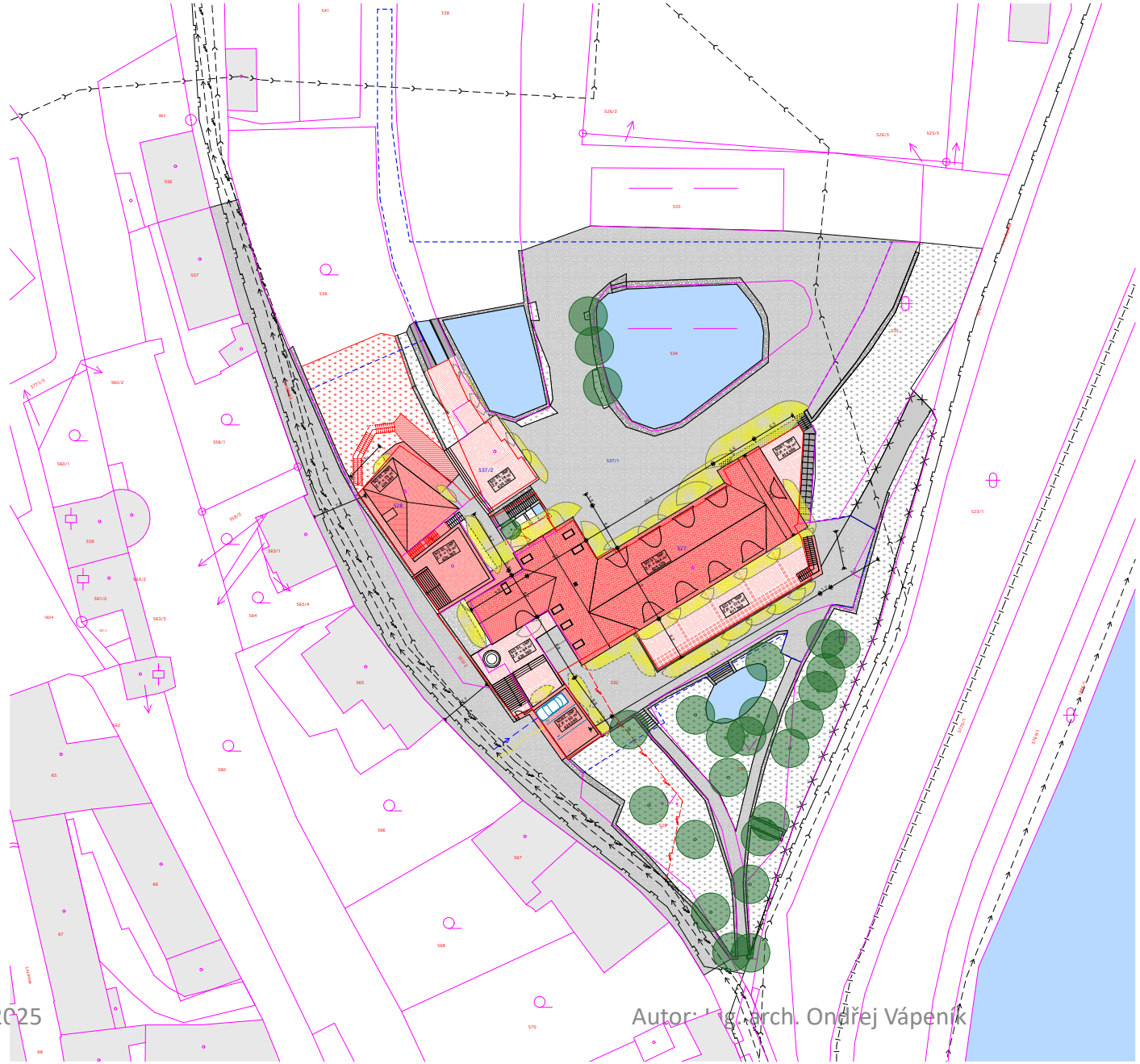

LEGENDA K SITUACI

POZEMKY A BUDOVY:

- HRANICE STÁVAJÍCÍCH POZEMKŮ, 527, 528 a 537/2, 1 321 m²
- HRANICE POZEMKU
- HRANICE ZNÁMEJ, OCHRANNÉ ZÁSAHY (S BEZ TRUBICE ŠKÁRPY – PRAKTICKÉ, POZEMNÍ KOLEKTOR)
- 527 ČÍSLA POZEMKŮ
- 527 ČÍSLA STAVEBNÍHO POZEMKU
- ROZHRANÍ KOMUNIKACÍ, NEZPEVNĚNÝCH PLOCH, ATD...
- STÁVAJÍCÍ BUDOVY
- 0.5 URČKOVANÉ OBJEKTY A JEJICH IDENTIFIKACE A ZASTAVĚNÁ PLOCHA
- 0.5 ODSTUPY, VZDÁLENOSTI OD HRANIC POZEMKŮ A SÍTÍ

LEGENDA STÁVAJÍCÍCH SÍTÍ

- STÁVAJÍCÍ VODOVODNÍ ŘAD
- STÁVAJÍCÍ KANALIZAČNÍ ŘAD
- STÁVAJÍCÍ PLYNOVODNÍ ŘAD STL
- STÁVAJÍCÍ VEDENÍ VN
- STÁVAJÍCÍ VEDENÍ SLABOPROUDÝCH SÍTÍ
- STÁVAJÍCÍ OCHRANNÁ PÁSMA JEDNOTLIVÝCH SÍTÍ

LEGENDA STÁVAJÍCÍCH PŘÍPOJEK

- STÁVAJÍCÍ VODOVODNÍ PŘÍPOJKA
- STÁVAJÍCÍ KANALIZAČNÍ PŘÍPOJKA
- STÁVAJÍCÍ SLABOPROUDÁ PŘÍPOJKA
- STÁVAJÍCÍ PŘÍPOJKA NN

LEGENDA PLOCH

- KOMUNIKACE STÁVAJÍCÍ, KAMENNÁ DLAŽBA, VZDÁL PRAŽÍNA KOSTKA, MÍSTY NA PROVOZNÍCH STŘECHÁCH OBJEKTŮ
- STÁVAJÍCÍ BETONOVÉ ZPEVNĚNÉ PLOCHY
- STÁVAJÍCÍ ASFALT
- TRAVNATÉ PLOCHY NA ROSTLÉM TERÉNU
- OPĚRNÉ ZDI KAMENNÉ
- POCHOZÍ TERASA THERMIWOOD, STŘECHA UPRAVOVANÝCH OBJEKTŮ
- POCHOZÍ TERASA BETONOVÁ DLAŽBA, STŘECHA UPRAVOVANÝCH OBJEKTŮ
- SKLADNÁ KRYTINA, TAŠKA BOBROVKA, STŘECHA UPRAVOVANÝCH OBJEKTŮ
- SKLADNÁ KRYTINA, DŘEVĚNÉ DOŠKY, STŘECHA UPRAVOVANÝCH OBJEKTŮ

LEGENDA OSTATNÍ

- POPNÁVA ZELEŇ NA OPLOCENÍ
- OPLOCENÍ POZEMKU
- VJEZDOVÁ BRÁNA, POSUVNÁ
- POŽÁRNĚ NEBEZPEČNÝ PROSTOR
- FIXNÍ BODY STAVBY, VYTYČOVACÍ BODY
- VSTUP / VJEZD NA POZEMEK
- VSTUP / VJEZD DO OBJEKTU
- POMOCNÉ GEODETICKÉ BODY
- VRSTEVNICE, VÝŠKOPIS
- LAMPY VEŘEJNÉHO OSVĚTLENÍ VÝŠKA STŘEDU 7 NA HÁKU
- STROMY STÁVAJÍCÍ
- RETENČNÍ NÁDRŽ
- MÍSTO PRO KOMUNÁLNÍ A TŘÍDĚNÝ ODPAD

POZNÁMKY:

- Projekt je vypracován v kvalitě a podrobnosti projektu pro povolení a výběr zhotovitele v souhrnné a textové části (1:100).
- Před zapažení se obrací na ně, v případě nedodržení postupu nenese projektant zodpovědnost za změny oproti této PD.
- Vlastnosti a parametry materiálů jsou podrobně popsány v technická zpráva, která je nedílnou součástí této PD.
- Nedílnou součástí dokumentace jsou závazná stanoviska dotčených orgánů státní správy. Jejich požadavky a podmínky je nutné dodržovat.
- Před zakrýváním skrytých kcí (kdyby kanalizace, výztuž v deskách, silnicích, hydroizolace) přivolat projektanta ke kontrole.
- Dle vyhlášky č. 268/2009 Sb. jsou povinny přiložené doklady o zakreslení/ověření polohy sítí provedený zhotovitelem.
- Během výstavby dodržovat zásady BOZP, související vyhlášky a platnou legislativu.
- Před zapažením prací mít jasně vytyčené inženýrské sítě tak, aby nedošlo k jejich poruše!.

STAVEBNÍ OBJEKTY

SO 01	NÁSTAVBA A STAVEBNÍ ÚPRAVY HLAVNÍHO OBJEKTU
SO 02	ADAPTACE KOKSOVNY
SO 03	MUZEUM VODY

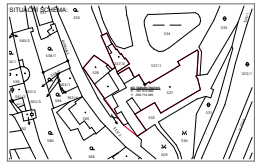

POLOHOPISNÝ SYSTÉM:
S_JTSK

VÝŠKOVÝ SYSTÉM:
BPV, ±0,000 = 413,630 m.n.m.

RAZÍTKO:

INVESTOR / STAVEBNÍK: HLAVNÍ ARCHITEKT: GENERÁLNÍ PROJEKTANT:

STATIKA / ZTI: PBŘ: SIL/SLA: ÚT:

STAVBA:

STAVEBNÍ ÚPRAVY A ZMĚNA V UŽÍVÁNÍ ZÁZEMÍ SÁDEK NA P.Č. 526

STUPEŇ:

DÚR + DSP - DOKUMENTACE PRO VYDÁNÍ SPOLEČNÉHO POVOLENÍ

HLAVNÍ INŽENÝR PROJEKTU:	**Ing. arch. Ondřej Vápenik**	DATUM:	**11.10.2023**
TEL:	**+420 739 588 620**	MĚŘÍTKO:	**1:250**
MAIL:	**ondrej@mnohosten.cz**	ZAKÁZKOVÉ ČÍSLO:	**022**
ZODPOVĚDNÝ PROJEKTANT ČÁSTI:	**Ing. arch. Ondřej Vápenik**	ČÍSLO ZMĚNY:	
VYPRACOVAL:	**Ing. arch. Ondřej Vápenik**	DATUM ZMĚNY:	
TEL:	**+420 739 588 620**	PARÉ:	
MAIL:	**ondrej@mnohosten.cz**	ČÁST:	**C**
ČÁST / PROFESE: **SITUAČNÍ VÝKRESY**		ČÍSLO PŘÍLOHY:	**C.3**
PŘÍLOHA: **KOORDINAČNÍ SITUACE**			

PŘÍKLADY A POSTUP – C3

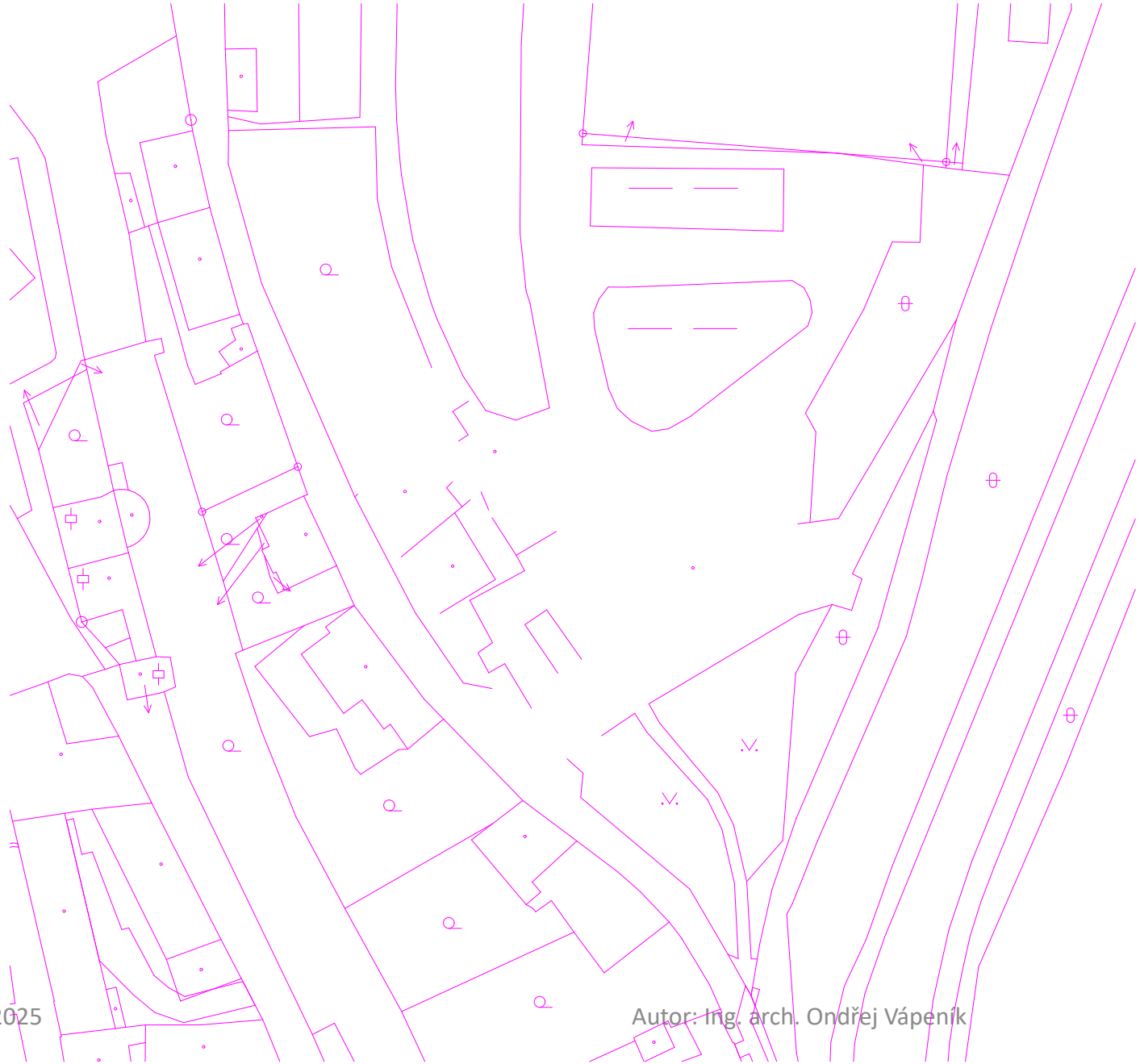

LEGENDA K SITUACI

POZEMKY A BUDOVY:

HRANICE POZEMKŮ

PŘÍKLADY A POSTUP – C3

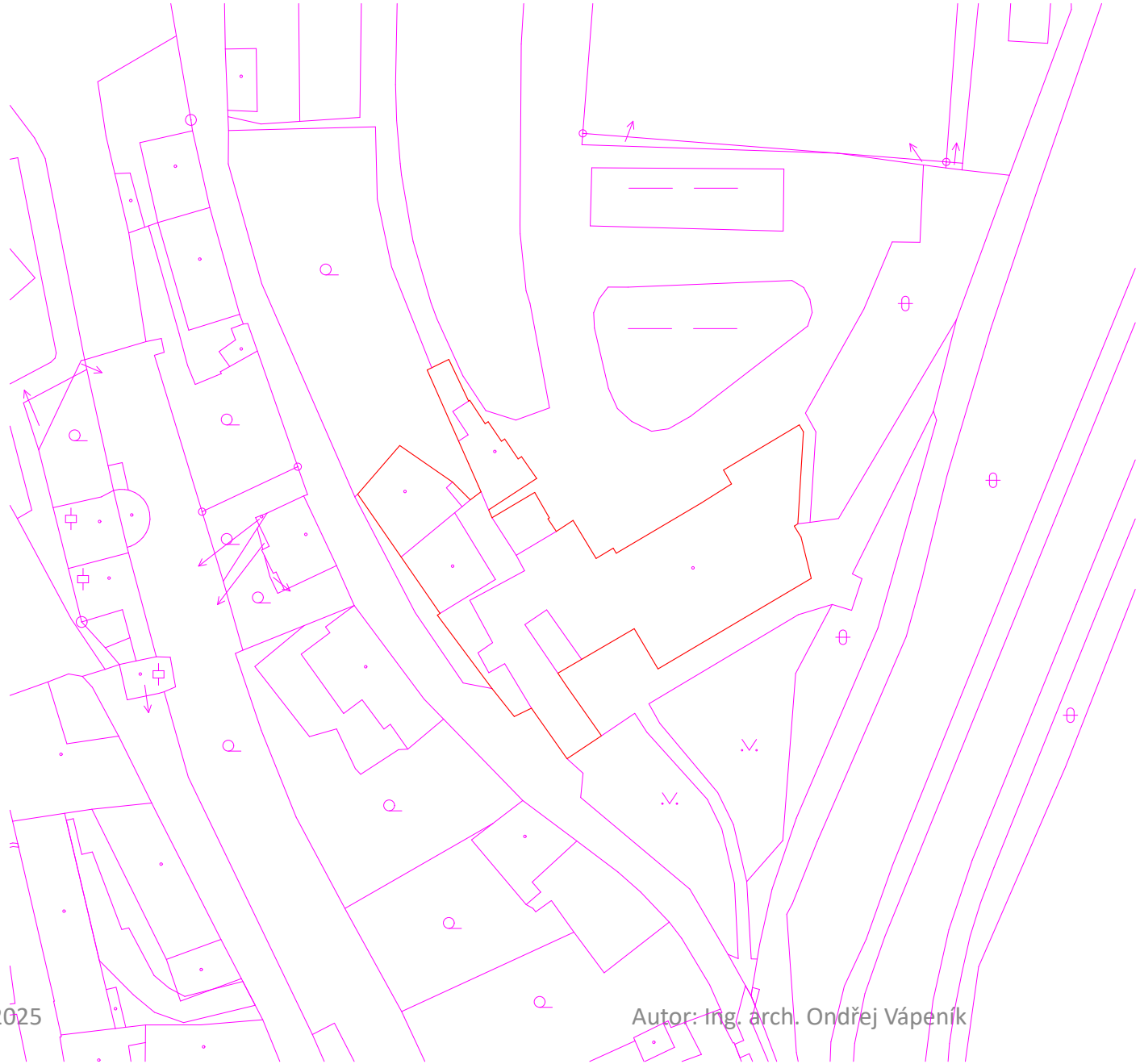

LEGENDA K SITUACI

POZEMKY A BUDOVY:

HRANICE STAVEBNÍCH POZEMKŮ, 527, 528 a 537/2, 1 321 m²

HRANICE POZEMMŮ

SITUAČNÍ SCHÉMA:

POLOHOPISNÝ SYSTÉM:
S_JTSK

VÝŠKOVÝ SYSTÉM:
BPV, ±0,000 = 413,630 m.n.m.

RAZÍTKO:

INVESTOR / STAVEBNÍK:

HLAVNÍ ARCHITEKT:

GENERÁLNÍ PROJEKTANT:

STATIKA / ZTI:

PBŘ:

SIL/SLA:

ÚT:

STAVBA:

STAVEBNÍ ÚPRAVY A ZMĚNA V UŽÍVÁNÍ ZÁZEMÍ SÁDEK NA P.Č. 526

STUPEŇ:

DÚR + DSP - DOKUMENTACE PRO VYDÁNÍ SPOLEČNÉHO POVOLENÍ

HLAVNÍ INŽENÝR PROJEKTU: **Ing. arch. Ondřej Vápeník**
TEL.: **+420 739 586 620**
MAIL: **ondrej@mnohosten.cz**

ZODPOVĚDNÝ PROJEKTANT ČÁSTI: **Ing. arch. Ondřej Vápeník**
VYPRACOVAL: **Ing. arch. Ondřej Vápeník**
TEL.: **+420 739 586 620**
MAIL: **ondrej@mnohosten.cz**

ČÁST / PROFESE:
SITUAČNÍ VÝKRESY

PŘÍLOHA:
KOORDINAČNÍ SITUACE

DATUM: **11.10.2023**
MĚŘÍTKO: **1:250**

ZAKÁZKOVÉ ČÍSLO: **022**
ČÍSLO ZMĚNY:
DATUM ZMĚNY:

PARÉ:

ČÁST: **C**

ČÍSLO PŘÍLOHY: **C.3**

PŘÍKLADY A POSTUP – C3

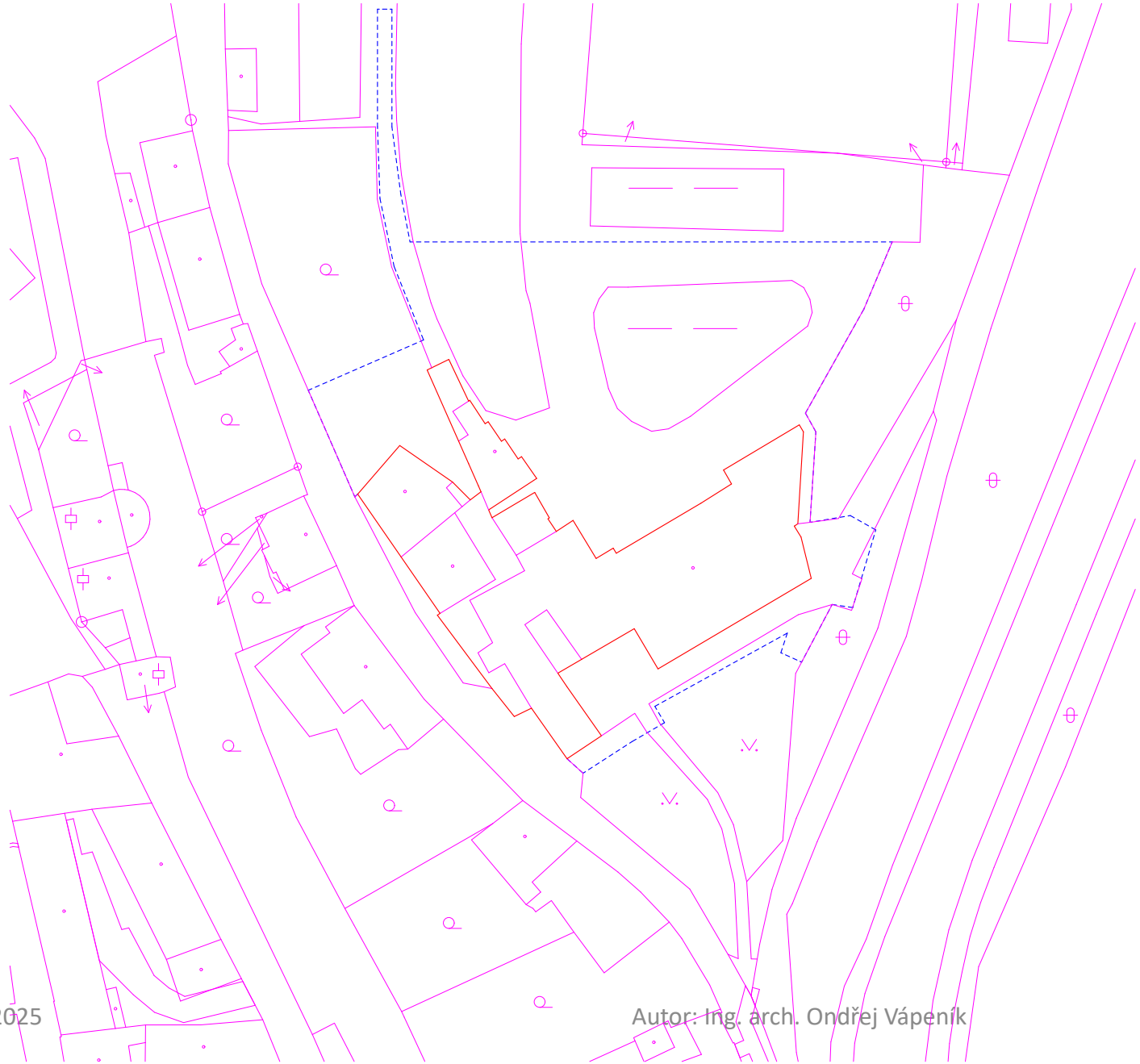

LEGENDA K SITUACI

POZEMKY A BUDOVY:

HRANICE STAVEBNÍCH POZEMKŮ, 527, 528 a 537/2, 1 321 m²

HRANICE POZEMKŮ

HRANICE ZÁMĚRU, (DOČASNÉ ZÁBORY, DEMOLICE, TRVALÉ ZÁBORY – PŘÍPOJKY, PODZEMNÍ KOLEKTOR)

PŘÍKLADY A POSTUP – C3

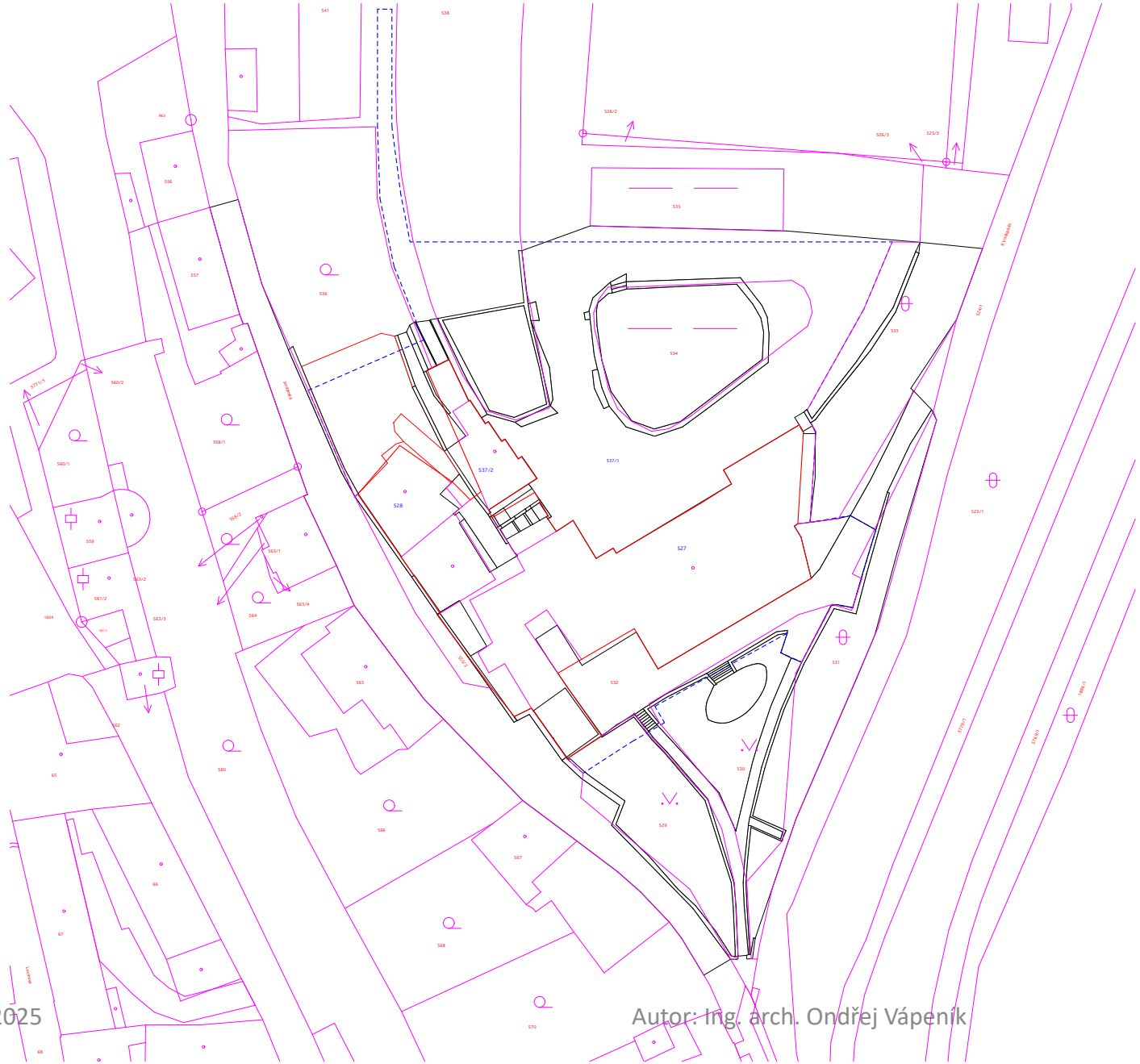

PŘÍKLADY A POSTUP – C3

LEGENDA K SITUACI

POZEMKY A BUDOVY:

- HRANICE STAVEBNÍCH POZEMKŮ, 527, 528 a 537/2, 1 321 m²
- HRANICE POZEMKŮ
- HRANICE ZÁMĚRU, (DOČASNÉ ZÁBORY, VE BASE, TRVALÉ ZÁBORY – PŘÍPOJKY, PODZEMNÍ KOLEKTOR)
- 527 ČÍSLA POZEMKŮ
- 527 ČÍSLA STAVEBNÍHO POZEMKU
- ROZVÁNÍ KOMUNIKACÍ, NEZPEVNĚNÝCH PLOCH, ATD....
- STAVAJÍCÍ BUDOVY

SITUAČNÍ SCHÉMA:

POLOHOPISNÝ SYSTÉM:
S_JTSK

VÝŠKOVÝ SYSTÉM:
BPV, ±0,000 = 413,630 m.n.m.

RAZÍTKO:

INVESTOR / STAVEBNÍK: HLAVNÍ ARCHITEKT: GENERÁLNÍ PROJEKTANT:

STATIKA / ZTI: PBŘ: SIL/SLA: ÚT:

STAVBA:

STAVEBNÍ ÚPRAVY A ZMĚNA V UŽÍVÁNÍ ZÁZEMÍ SÁDEK NA P.Č. 526

STUPEŇ:

DÚR + DSP - DOKUMENTACE PRO VYDÁNÍ SPOLEČNÉHO POVOLENÍ

HLAVNÍ INŽENÝR PROJEKTU: **Ing. arch. Ondřej Vápeník**
TEL.: **+420 739 586 620**
MAIL: **ondrej@mnohosten.cz**

ZODPOVĚDNÝ PROJEKTANT ČÁSTI: **Ing. arch. Ondřej Vápeník**
VYPRACOVAL: **Ing. arch. Ondřej Vápeník**
TEL.: **+420 739 586 620**
MAIL: **ondrej@mnohosten.cz**

ČÁST / PROFESE:
SITUAČNÍ VÝKRESY

PŘÍLOHA:
KOORDINAČNÍ SITUACE

DATUM: **11.10.2023**
MĚŘÍTKO: **1:250**

ZAKÁZKOVÉ ČÍSLO: **022**
ČÍSLO ZMĚNY:
DATUM ZMĚNY:

PARÉ:

ČÁST: **C**

ČÍSLO PŘÍLOHY: **C.3**

PŘÍKLADY A POSTUP – C3

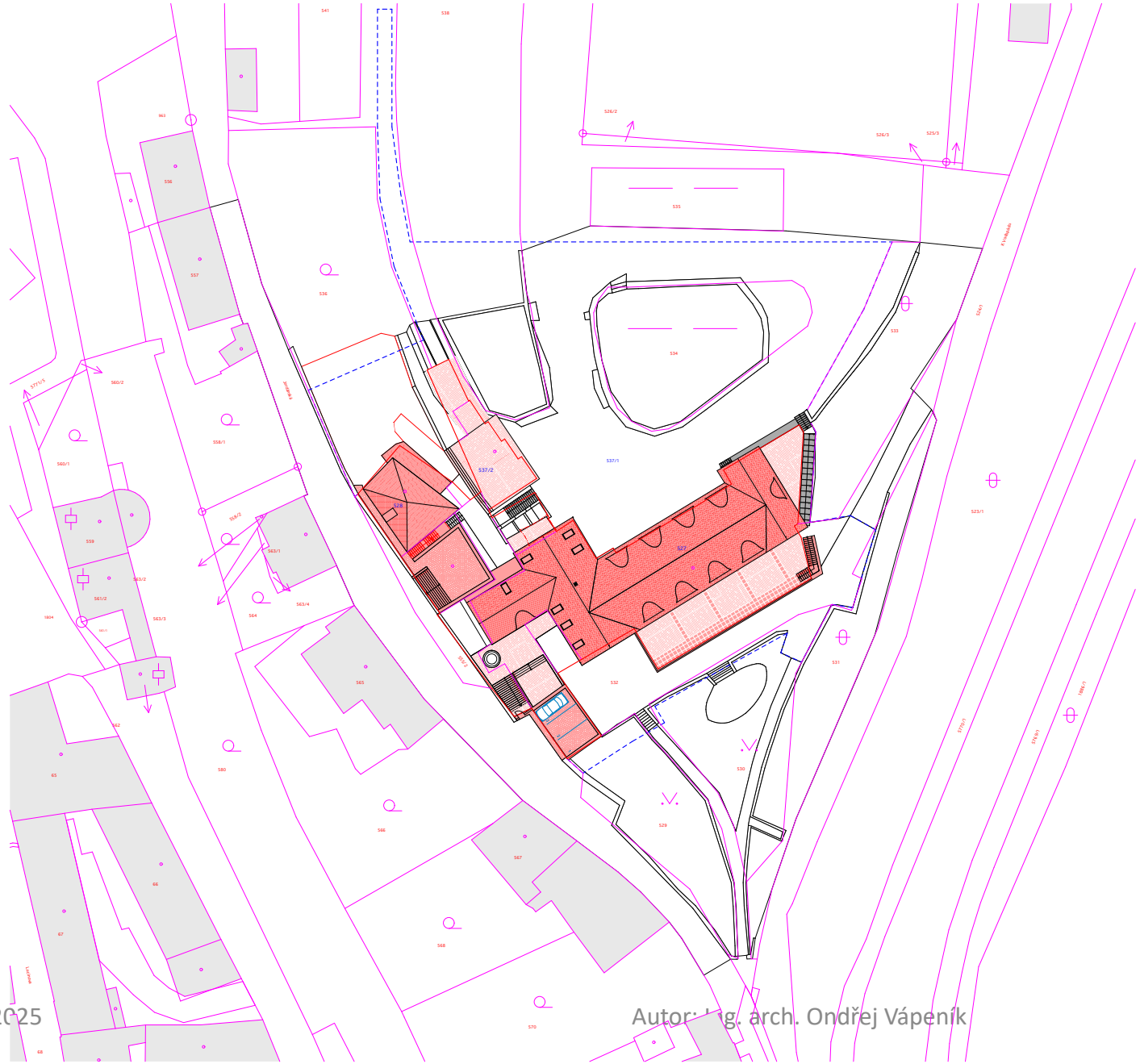

LEGENDA K SITUACI

POZEMKY A BUDOVY:

- HRANICE STAVEBNÍCH POZEMKŮ, 527, 528 a 537/2, 1 321 m²
- HRANICE POZEMKŮ
- HRANICE ZÁMĚRU, (OCHRANNÉ ZÁSMKY, 10 MBM, TRUBICE ŠKOLNÍ – PŘÍPOJKOVÉ, PODZEMNÍ KOLEKTOR)
- 527 ČÍSLA POZEMKŮ
- 527 ČÍSLA STAVEBNÍHO POZEMKU
- ROZDĚLENÍ KOMUNIKACÍ, NEZPEVNĚNÝCH PLOCH, ATD....
- STAVAJÍCÍ BUDOVY
- UPRAVOVANÉ OBJEKTY A JEJICH IDENTIFIKACE A ZASTAVĚNÁ PLOCHA

LEGENDA PLOCH

- POCHOZÍ TERASA THERMIWOOD, STŘECHA UPRAVOVANÝCH OBJEKTŮ
- POCHOZÍ TERASA BETONOVÁ DLAŽBA, STŘECHA UPRAVOVANÝCH OBJEKTŮ
- SKLADNÁ KRYTINA, TAŠKA BOBROVKA, STŘECHA UPRAVOVANÝCH OBJEKTŮ
- SKLADNÁ KRYTINA, DŘEVĚNÉ DOŠKY, STŘECHA UPRAVOVANÝCH OBJEKTŮ

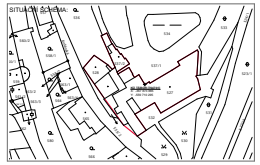

SITUAČNÍ SCHÉMA:

POLOHOPISNÝ SYSTÉM:
S_JTSK

VÝŠKOVÝ SYSTÉM:
BPV, ±0,000 = 413,630 m.n.m.

RAZÍTKO:

INVESTOR / STAVEBNÍK: HLAVNÍ ARCHITEKT: GENERÁLNÍ PROJEKTANT:

STATIKA / ZTI: PBŘ: SIL/SLA: ÚT:

STAVBA:

STAVEBNÍ ÚPRAVY A ZMĚNA V UŽÍVÁNÍ ZÁZEMÍ SÁDEK NA P.Č. 526

STUPEŇ:

DÚR + DSP - DOKUMENTACE PRO VYDÁNÍ SPOLEČNÉHO POVOLENÍ

HLAVNÍ INŽENÝR PROJEKTU: **Ing. arch. Ondřej Vápeník**
TEL.: **+420 739 585 620**
MAIL: **ondrej@mnohosten.cz**

ZODPOVĚDNÝ PROJEKTANT ČÁSTI: **Ing. arch. Ondřej Vápeník**
VYPRACOVAL: **Ing. arch. Ondřej Vápeník**
TEL.: **+420 739 585 620**
MAIL: **ondrej@mnohosten.cz**

ČÁST / PROFESE:
SITUAČNÍ VÝKRESY

PŘÍLOHA:
KOORDINAČNÍ SITUACE

DATUM: **11.10.2023**
MĚŘÍTKO: **1:250**

ZAKÁZKOVÉ ČÍSLO: **022**
ČÍSLO ZMĚNY:
DATUM ZMĚNY:

PARÉ:

ČÁST: **C**

ČÍSLO PŘÍLOHY: **C.3**

PŘÍKLADY A POSTUP – C3

LEGENDA K SITUACI

POZEMKY A BUDOVY:

- HRANICE STAVEBNÍCH POZEMKŮ, 527, 528 a 537/2, 1 321 m²
- HRANICE POZEMKŮ
- HRANICE ZMĚRU, (OCHRANNÉ ZÁSMKY, 10 MBM, TRUBICE ŠKOLNÍ – PŘÍPOJOVSTŘ., PODZEMNÍ KOLEKTOR)
- 527 ČÍSLA POZEMKŮ
- 527 ČÍSLA STAVEBNÍHO POZEMKU
- ROZHRANÍ KOMUNIKACÍ, NEZPEVNĚNÝCH PLOCH, ATD....
- STAVAJÍCÍ BUDOVY
- URPAVOVANÉ OBJEKTY A JEJICH IDENTIFIKACE A ZASTAVĚNÁ PLOCHA

LEGENDA PLOCH

- POCHOZÍ TERASA THERMIWOOD, STŘECHA UPRAVOVANÝCH OBJEKTŮ
- POCHOZÍ TERASA BETONOVÁ DLAŽBA, STŘECHA UPRAVOVANÝCH OBJEKTŮ
- SKLADNÁ KRYTINA, TAŠKA BOBROVKA, STŘECHA UPRAVOVANÝCH OBJEKTŮ
- SKLADNÁ KRYTINA, DŘEVĚNÉ DOŠKY, STŘECHA UPRAVOVANÝCH OBJEKTŮ

STAVEBNÍ OBJEKTY

SO 01	NÁSTAVBA A STAVEBNÍ ÚPRAVY HLAVNÍHO OBJEKTU
SO 02	ADAPTACE KOKSOVNY
SO 03	MUZEUM VODY

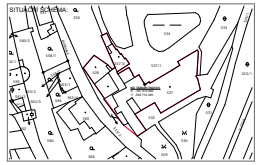

SITUAČNÍ SCHÉMA:

POLOHOPISNÝ SYSTÉM:
S_JTSK

VÝŠKOVÝ SYSTÉM:
BPV, ±0,000 = 413,630 m.n.m.

RAZÍTKO:

INVESTOR / STAVEBNÍK: HLAVNÍ ARCHITEKT: GENERÁLNÍ PROJEKTANT:

STATIKA / ZTI: PBŘ: SIL/SLA: ÚT:

STAVBA:

STAVEBNÍ ÚPRAVY A ZMĚNA V UŽÍVÁNÍ ZÁZEMÍ SÁDEK NA P.Č. 526

STUPEŇ:

DÚR + DSP - DOKUMENTACE PRO VYDÁNÍ SPOLEČNÉHO POVOLENÍ

HLAVNÍ INŽENÝR PROJEKTU: **Ing. arch. Ondřej Vápeník**
TEL.: **+420 739 586 620**
MAIL: **ondrej@mnohosten.cz**

ZODPOVĚDNÝ PROJEKTANT ČÁSTI: **Ing. arch. Ondřej Vápeník**
VYPRACOVAL: **Ing. arch. Ondřej Vápeník**
TEL.: **+420 739 586 620**
MAIL: **ondrej@mnohosten.cz**

DATUM: **11.10.2023**
MĚŘÍTKO: **1:250**
ZAKÁZKOVÉ ČÍSLO: **022**
ČÍSLO ZMĚNY:
DATUM ZMĚNY:
PARÉ:
ČÁST: **C**
ČÍSLO PŘÍLOHY: **C.3**

ČÁST / PROFESE:
SITUAČNÍ VÝKRESY

PŘÍLOHA:
KOORDINAČNÍ SITUACE

PŘÍKLADY A POSTUP – C3

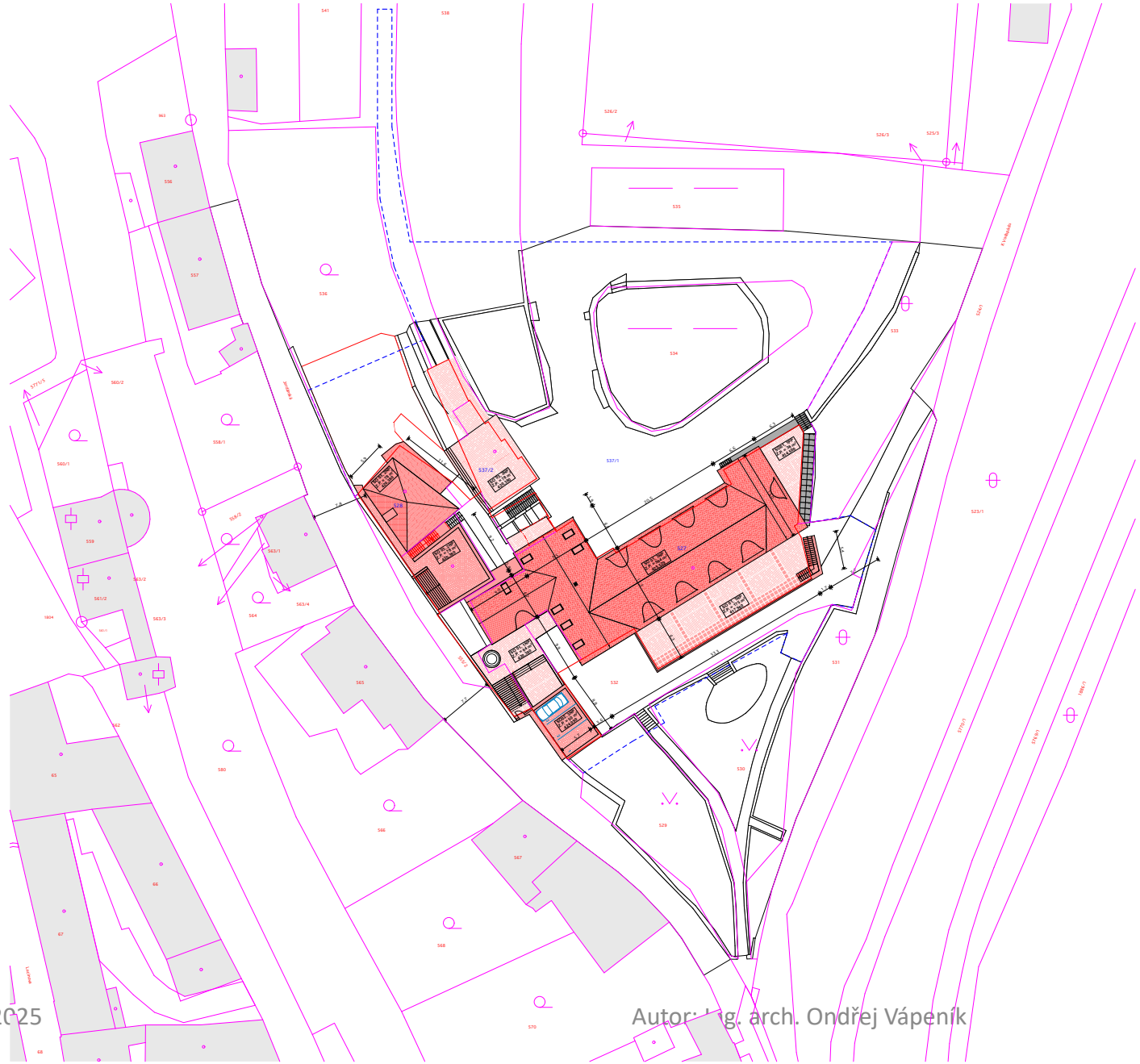

LEGENDA K SITUACI

POZEMKY A BUDOVY:

- HRANICE STAVEBNÍCH POZEMKŮ, 527, 528 a 537/2, 1 321 m²
- HRANICE POZEMKŮ
- HRANICE ZÁMĚRU, DOČASNÉ ZÁBORY, (V BEZE TRVALÉ ZÁBORY – PŘEDNOSTEM POZEMNÍ KOLEKTOR)
- 527 ČÍSLA POZEMKŮ
- 527 ČÍSLA STAVEBNÍHO POZEMKU
- ROZDĚLENÍ KOMUNIKACÍ, NEZPEVNĚNÝCH PLOCH, ATD…
- STAVAJÍCÍ BUDOVY
- ÚPRAVOVANÉ OBJEKTY A JEJICH IDENTIFIKACE A ZNAČNÁ PLOCHA
- 0,5 ODSTUPY, VZDÁLENOSTI OD HRANIC POZEMKŮ A SÍTÍ

LEGENDA PLOCH

- POCHOZÍ TERASA THERMIWOOD, STŘECHA ÚPRAVOVANÝCH OBJEKTŮ
- POCHOZÍ TERASA BETONOVÁ DLAŽBA, STŘECHA ÚPRAVOVANÝCH OBJEKTŮ
- SKLADNÁ KRYTINA, TAŠKA BOBROVKA, STŘECHA ÚPRAVOVANÝCH OBJEKTŮ
- SKLADNÁ KRYTINA, DŘEVĚNÉ DOŠKY, STŘECHA ÚPRAVOVANÝCH OBJEKTŮ

STAVEBNÍ OBJEKTY

SO 01	NÁSTAVBA A STAVEBNÍ ÚPRAVY HLAVNÍHO OBJEKTU
SO 02	ADAPTACE KOKSOVNY
SO 03	MUZEUM VODY

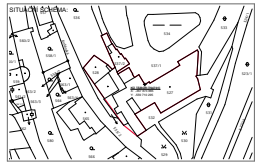

SITUAČNÍ SCHÉMA:

POLOHOPISNÝ SYSTÉM:
S_JTSK

VÝŠKOVÝ SYSTÉM:
BPV, ±0,000 = 413,630 m.n.m.

RAZÍTKO:

INVESTOR / STAVEBNÍK: HLAVNÍ ARCHITEKT: GENERÁLNÍ PROJEKTANT:

STATIKA / ZTI: PBŘ: SIL/SLA: ÚT:

STAVBA:

STAVEBNÍ ÚPRAVY A ZMĚNA V UŽÍVÁNÍ ZÁZEMÍ SÁDEK NA P.Č. 526

STUPEŇ:

DÚR + DSP - DOKUMENTACE PRO VYDÁNÍ SPOLEČNÉHO POVOLENÍ

HLAVNÍ INŽENÝR PROJEKTU: **Ing. arch. Ondřej Vápeník**
TEL.: **+420 739 586 620**
MAIL: **ondrej@mnohosten.cz**

ZODPOVĚDNÝ PROJEKTANT ČÁSTI: **Ing. arch. Ondřej Vápeník**
VYPRACOVAL: **Ing. arch. Ondřej Vápeník**
TEL.: **+420 739 586 620**
MAIL: **ondrej@mnohosten.cz**

DATUM: **11.10.2023**
MĚŘÍTKO: **1:250**
ZAKÁZKOVÉ ČÍSLO: **022**
ČÍSLO ZMĚNY:
DATUM ZMĚNY:
PARÉ:
ČÁST: **C**
ČÍSLO PŘÍLOHY: **C.3**

ČÁST / PROFESE:
SITUAČNÍ VÝKRESY

PŘÍLOHA:
KOORDINAČNÍ SITUACE

PŘÍKLADY A POSTUP – C3

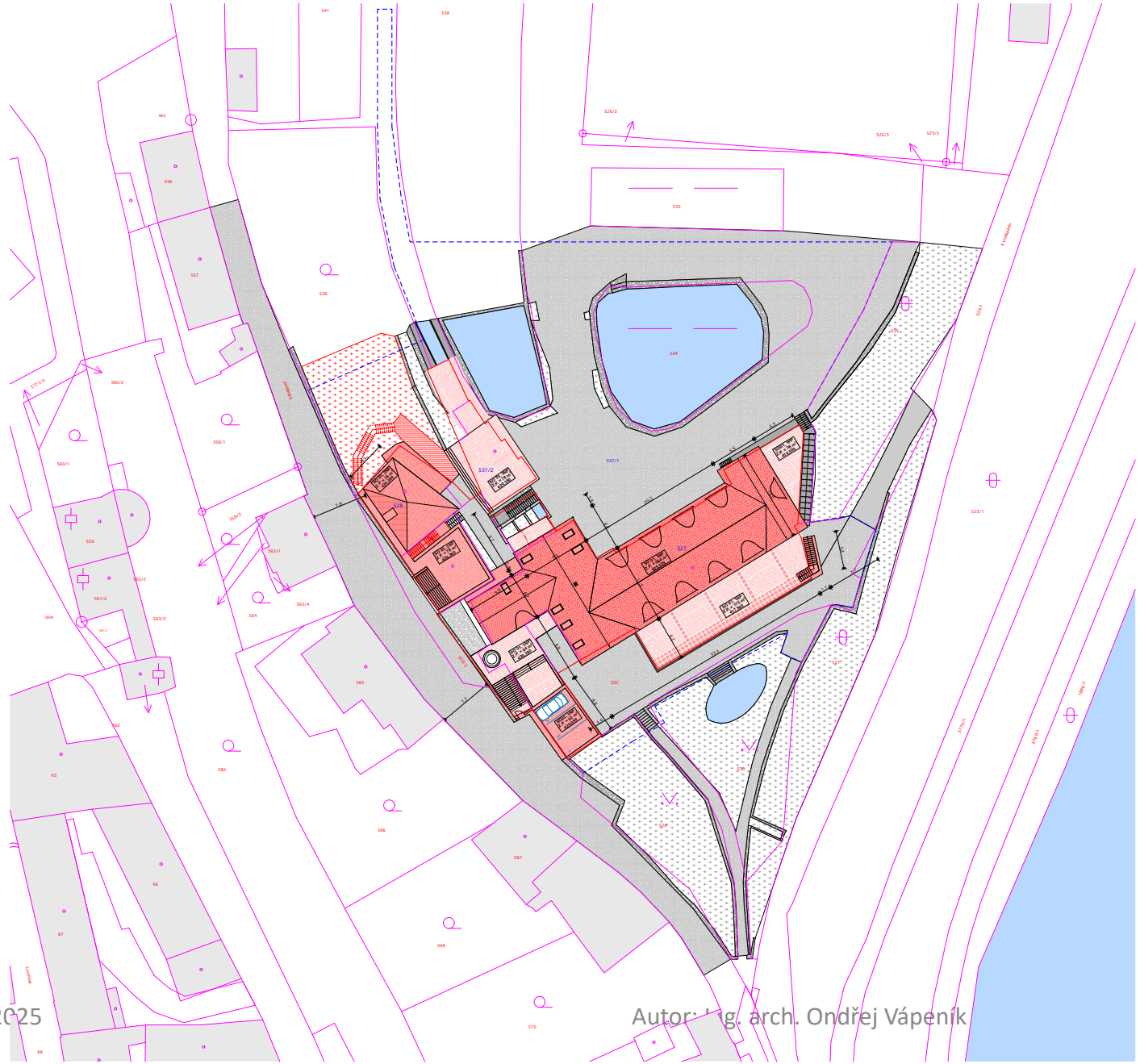

LEGENDA K SITUACI

POZEMKY A BUDOVY:

- HRANICE STAVEBNÍCH POZEMKŮ, 527, 528 a 537/2, 1 321 m²
- HRANICE POZEMKŮ
- HRANICE ZMĚRU, DOČASNÉ ZÁBORY, (S BEZ TRVALÉ ZÁBORY – PŘEKOPŮ, POZEMNÍ KOLEKTOR)
- 527 ČÍSLA POZEMKŮ
- 527 ČÍSLA STAVEBNÍHO POZEMKU
- ROZDĚLENÍ KOMUNIKACÍ, NEOPŘEVÝŠENÝCH PLOCH, ATD…
- STÁVAJÍCÍ BUDOVY
- URČENÍ ÚPRAVOVANÉ OBJEKTY A JEJICH IDENTIFIKACE A ZNAČNÁ PLOCHA
- 0,5 ODSTUPY, VZDÁLENOSTI OD HRANIC POZEMKŮ A SÍTÍ

LEGENDA PLOCH

- KOMUNIKACE STÁVAJÍCÍ, KAMENNÁ DLAŽBA, VZDOR PRAŽÍNA KOSTKA, MÍSTY NA PROVOZNÍCH STŘECHÁCH OBJEKTŮ
- STÁVAJÍCÍ BETONOVÉ ZPEVNĚNÉ PLOCHY
- STÁVAJÍCÍ ASFALT
- TRAVNATÉ PLOCHY NA ROSTLÉM TERÉNU
- OPĚRNÉ ZDI KAMENNÉ
- POCHOZÍ TERASA THERMIWOOD, STŘECHA ÚPRAVOVANÝCH OBJEKTŮ
- POCHOZÍ TERASA BETONOVÁ DLAŽBA, STŘECHA ÚPRAVOVANÝCH OBJEKTŮ
- SKLADNÁ KRYTINA, TAŠKA BOBROVKA, STŘECHA ÚPRAVOVANÝCH OBJEKTŮ
- SKLADNÁ KRYTINA, DŘEVĚNÉ DOŠKY, STŘECHA ÚPRAVOVANÝCH OBJEKTŮ

STAVEBNÍ OBJEKTY

SO 01	NÁSTAVBA A STAVEBNÍ ÚPRAVY HLAVNÍHO OBJEKTU
SO 02	ADAPTACE KOKSOVNY
SO 03	MUZEUM VODY

SITUAČNÍ SCHÉMA:

POLOHOPISNÝ SYSTÉM:
S_JTSK

VÝŠKOVÝ SYSTÉM:
BPV, ±0,000 = 413,630 m.n.m.

RAZÍTKO:

INVESTOR / STAVEBNÍK: HLAVNÍ ARCHITEKT: GENERÁLNÍ PROJEKTANT:

STATIKA / ZTI: PBŘ: SIL/SLA: ÚT:

STAVBA:

STAVEBNÍ ÚPRAVY A ZMĚNA V UŽÍVÁNÍ ZÁZEMÍ SÁDEK NA P.Č. 526

STUPEŇ:

DÚR + DSP - DOKUMENTACE PRO VYDÁNÍ SPOLEČNÉHO POVOLENÍ

HLAVNÍ INŽENÝR PROJEKTU: **Ing. arch. Ondřej Vápeník**
TEL.: **+420 739 588 620**
MAIL: **ondrej@mnohosten.cz**

ZODPOVĚDNÝ PROJEKTANT ČÁSTI: **Ing. arch. Ondřej Vápeník**
VYPRACOVAL: **Ing. arch. Ondřej Vápeník**
TEL.: **+420 739 588 620**
MAIL: **ondrej@mnohosten.cz**

DATUM: **11.10.2023**
MĚŘÍTKO: **1:250**
ZAKÁZKOVÉ ČÍSLO: **022**
ČÍSLO ZMĚNY:
DATUM ZMĚNY:
PARÉ:
ČÁST: **C**
ČÍSLO PŘÍLOHY: **C.3**

ČÁST / PROFESE:
SITUAČNÍ VÝKRESY

PŘÍLOHA:
KOORDINAČNÍ SITUACE

PŘÍKLADY A POSTUP – C3

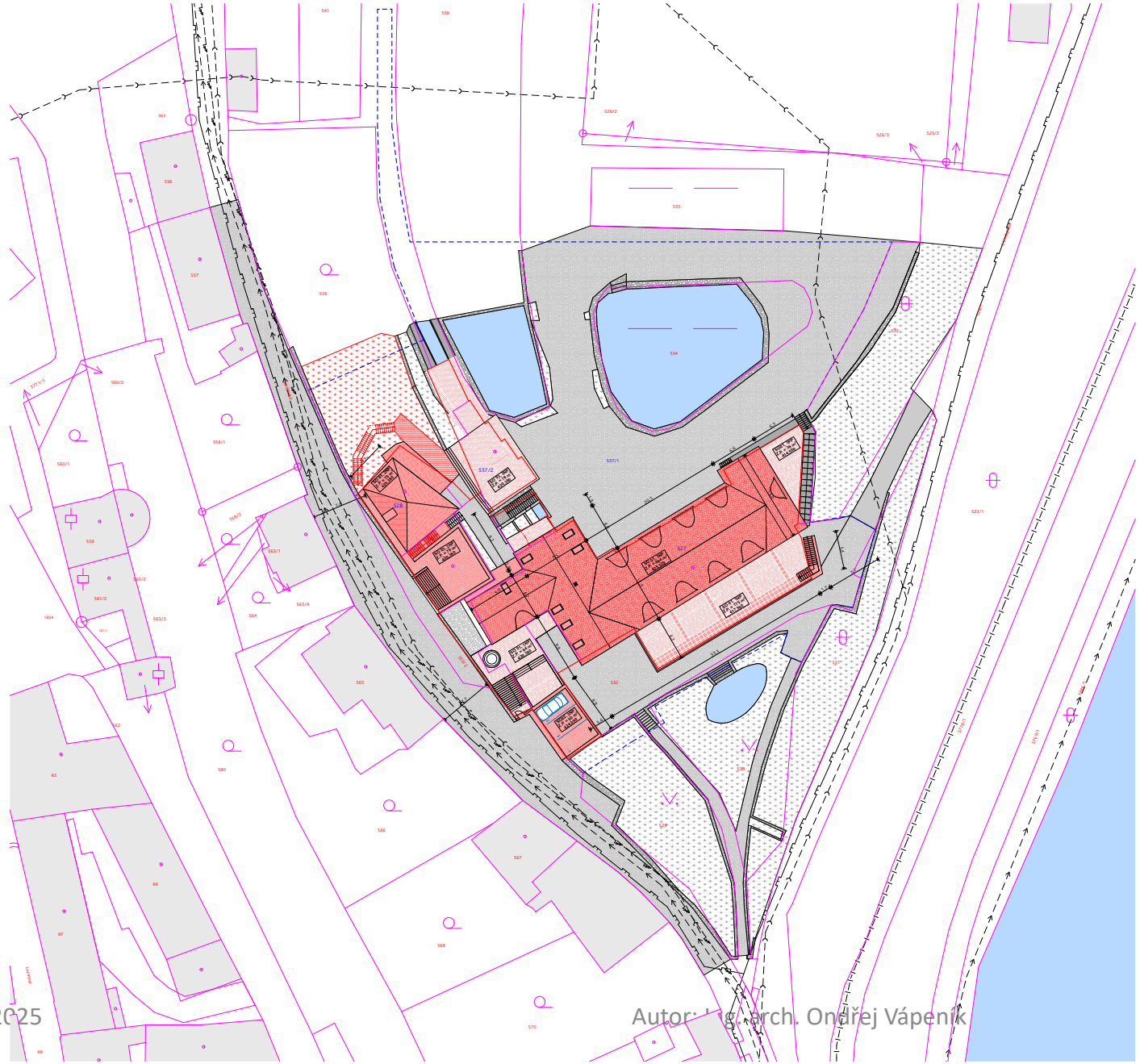

LEGENDA K SITUACI

POZEMKY A BUDOVY:

- HRANICE STAVEBNÍCH POZEMKŮ, 527, 528 a 537/2, 1 321 m²
- HRANICE POZEMKŮ
- HRANICE ZÁMĚRU, OCHRANNÉ ZÁSMKY (S BEZE TŘÍSKE ZÁSMKY – PŘÍMOSTÉ, POZEMNÍ KOLEKTOR)
- 527 ČÍSLA POZEMKŮ
- 527 ČÍSLA STAVEBNÍHO POZEMKU
- ROZVÁNÍ KOMUNIKACÍ, NEZPEVNĚNÝCH PLOCH, ATD...
- STÁVAJÍCÍ BUDOVY
- 0.5 URAVKOVANÉ OBJEKTY A JEJICH IDENTIFIKACE A ZNAČNÁ PLOCHA
- 0.5 ODSTUPY, VZDÁLENOSTI OD HRANIC POZEMKŮ A SÍTÍ

LEGENDA STÁVAJÍCÍCH SÍTÍ

- STÁVAJÍCÍ VODOVODNÍ ŘAD
- STÁVAJÍCÍ KANALIZAČNÍ ŘAD
- STÁVAJÍCÍ PLYNOVODNÍ ŘAD STL
- STÁVAJÍCÍ VEDENÍ VN
- STÁVAJÍCÍ VEDENÍ SLABOPROUDÝCH SÍTÍ
- STÁVAJÍCÍ OCHRANNÁ PÁSMA JEDNOTLIVÝCH SÍTÍ

LEGENDA PLOCH

- KOMUNIKACE STÁVAJÍCÍ, KAMENNÁ DLAŽBA, VJEZD PRAŽÍNA KOSTKA, MÍSTY NA PROVOZNÍCH STŘECHÁCH OBJEKTŮ
- STÁVAJÍCÍ BETONOVÉ ZPEVNĚNÉ PLOCHY
- STÁVAJÍCÍ ASFALT
- TRAVNATÉ PLOCHY NA ROSTLÉM TERÉNU
- OPĚRNÉ ZDI KAMENNÉ
- POCHOZÍ TERASA THERMIWOOD, STŘECHA UPRAVOVANÝCH OBJEKTŮ
- POCHOZÍ TERASA BETONOVÁ DLAŽBA, STŘECHA UPRAVOVANÝCH OBJEKTŮ
- SKLADNÁ KRYTINA, TAŠKA BOBROVKA, STŘECHA UPRAVOVANÝCH OBJEKTŮ
- SKLADNÁ KRYTINA, DŘEVĚNÉ DOŠKY, STŘECHA UPRAVOVANÝCH OBJEKTŮ

STAVEBNÍ OBJEKTY

SO 01	NÁSTAVBA A STAVEBNÍ ÚPRAVY HLAVNÍHO OBJEKTU
SO 02	ADAPTACE KOKSOVNY
SO 03	MUZEUM VODY

SITUAČNÍ SCHÉMA:

POLOHOPISNÝ SYSTÉM:
S_JTSK

VÝŠKOVÝ SYSTÉM:
BPV, ±0,000 = 413,630 m.n.m.

RAZÍTKO:

INVESTOR / STAVEBNÍK: HLAVNÍ ARCHITEKT: GENERÁLNÍ PROJEKTANT:

STATIKA / ZTI: PBŘ: SIL/SLA: ÚT:

STAVBA:

STAVEBNÍ ÚPRAVY A ZMĚNA V UŽÍVÁNÍ ZÁZEMÍ SÁDEK NA P.Č. 526

STUPEŇ:

DÚR + DSP - DOKUMENTACE PRO VYDÁNÍ SPOLEČNÉHO POVOLENÍ

HLAVNÍ INŽENÝR PROJEKTU: **Ing. arch. Ondřej Vápenik**
TEL: **+420 739 588 620**
MAIL: **ondrej@mnohosten.cz**

ZODPOVĚDNÝ PROJEKTANT ČÁSTI: **Ing. arch. Ondřej Vápenik**
VYPRACOVAL: **Ing. arch. Ondřej Vápenik**
TEL: **+420 739 588 620**
MAIL: **ondrej@mnohosten.cz**

ČÁST / PROFESE:
SITUAČNÍ VÝKRESY

PŘÍLOHA:
KOORDINAČNÍ SITUACE

DATUM: **11.10.2023**
MĚŘÍTKO: **1:250**
ZAKÁZKOVÉ ČÍSLO: **022**
ČÍSLO ZMĚNY:
DATUM ZMĚNY:
PARÉ:
ČÁST: **C**
ČÍSLO PŘÍLOHY: **C.3**

PŘÍKLADY A POSTUP – C3

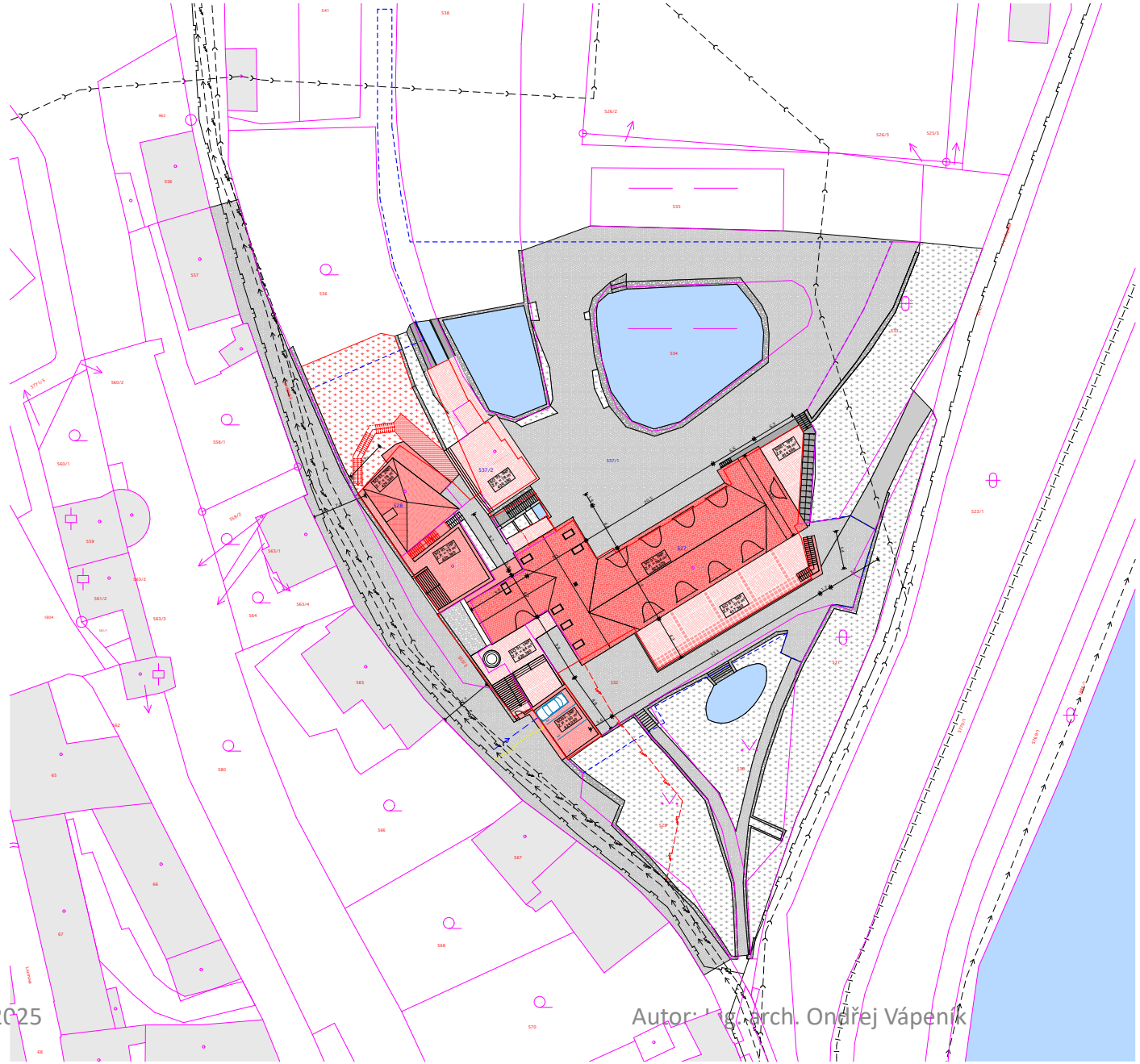

LEGENDA K SITUACI

POZEMKY A BUDOVY:

- HRANICE STAVEBNÍCH POZEMKŮ, 527, 528 a 537/2, 1 321 m²
- HRANICE POZEMKŮ
- HRANICE ZÁMĚRU, OCHRANNÉ ZÁSMKY (5 MBM, TRUBICE ŠKOLNÍ – PŘÍMOCHOŽE, POZEMNÍ KOLEKTOR)
- 527 ČÍSLA POZEMKŮ
- 527 ČÍSLA STAVEBNÍHO POZEMKU
- ROZHRANÍ KOMUNIKACÍ, NEZPEVNĚNÝCH PLOCH, ATD...
- STÁVAJÍCÍ BUDOVY
- 0.5 ÚPRAVOVANÉ OBJEKTY A JEJICH IDENTIFIKACE A ZASTAVĚNÁ PLOCHA
- 0.5 ODSTUPY, VZDÁLENOSTI OD HRANIC POZEMKŮ A SÍTÍ

LEGENDA STÁVAJÍCÍCH SÍTÍ

- STÁVAJÍCÍ VODOVODNÍ ŘAD
- STÁVAJÍCÍ KANALIZAČNÍ ŘAD
- STÁVAJÍCÍ PLYNOVODNÍ ŘAD STL
- STÁVAJÍCÍ VEDENÍ VN
- STÁVAJÍCÍ VEDENÍ SLABOPROUDÝCH SÍTÍ
- STÁVAJÍCÍ OCHRANNÁ PÁSMA JEDNOTLIVÝCH SÍTÍ

LEGENDA STÁVAJÍCÍCH PŘÍPOJEK

- STÁVAJÍCÍ VODOVODNÍ PŘÍPOJKA
- STÁVAJÍCÍ KANALIZAČNÍ PŘÍPOJKA
- STÁVAJÍCÍ SLABOPROUDÁ PŘÍPOJKA
- STÁVAJÍCÍ PŘÍPOJKA NN

LEGENDA PLOCH

- KOMUNIKACE STÁVAJÍCÍ, KAMENNÁ DLAŽBA, VJEZD PRAŽÍMA KOSTKA, MEŠTY NA PROVOZNÍCH STŘECHÁCH OBJEKTŮ
- STÁVAJÍCÍ BETONOVÉ ZPEVNĚNÉ PLOCHY
- STÁVAJÍCÍ ASFALT
- TRAVNATÉ PLOCHY NA ROSTLÉM TERÉNU
- OPĚRNÉ ZDI KAMENNÉ
- POCHOZÍ TERASA THERMIWOOD, STŘECHA UPRAVOVANÝCH OBJEKTŮ
- POCHOZÍ TERASA BETONOVÁ DLAŽBA, STŘECHA UPRAVOVANÝCH OBJEKTŮ
- SKLADNÁ KRYTINA, TAŠKA BOBROVKA, STŘECHA UPRAVOVANÝCH OBJEKTŮ
- SKLADNÁ KRYTINA, DŘEVĚNÉ DOŠKY, STŘECHA UPRAVOVANÝCH OBJEKTŮ

STAVEBNÍ OBJEKTY

SO 01	NÁSTAVBA A STAVEBNÍ ÚPRAVY HLAVNÍHO OBJEKTU
SO 02	ADAPTACE KOKSOVNY
SO 03	MUZEUM VODY

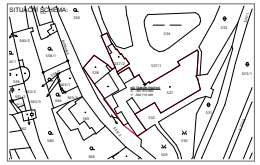

SITUAČNÍ SCHÉMA:

POLOHOPISNÝ SYSTÉM:
S_JTSK

VÝŠKOVÝ SYSTÉM:
BPV, ±0,000 = 413,630 m.n.m.

RAZÍTKO:

INVESTOR / STAVEBNÍK: HLAVNÍ ARCHITEKT: GENERÁLNÍ PROJEKTANT:

STATIKA / ZTI: PBŘ: SIL/SLA: ÚT:

STAVBA:

STAVEBNÍ ÚPRAVY A ZMĚNA V UŽÍVÁNÍ ZÁZEMÍ SÁDEK NA P.Č. 526

STUPEŇ:

DÚR + DSP - DOKUMENTACE PRO VYDÁNÍ SPOLEČNÉHO POVOLENÍ

HLAVNÍ INŽENÝR PROJEKTU: **Ing. arch. Ondřej Vápenik**
TEL: **+420 739 588 620**
MAIL: **ondrej@mnohosten.cz**

ZODPOVĚDNÝ PROJEKTANT ČÁSTI: **Ing. arch. Ondřej Vápenik**
VYPRACOVAL: **Ing. arch. Ondřej Vápenik**
TEL: **+420 739 588 620**
MAIL: **ondrej@mnohosten.cz**

ČÁST / PROFESE:
SITUAČNÍ VÝKRESY

PŘÍLOHA:
KOORDINAČNÍ SITUACE

DATUM: **11.10.2023**
MĚŘÍTKO: **1:250**
ZAKÁZKOVÉ ČÍSLO: **022**
ČÍSLO ZMĚNY:
DATUM ZMĚNY:
PARÉ:
ČÁST: **C**
ČÍSLO PŘÍLOHY: **C.3**

PŘÍKLADY A POSTUP – C3

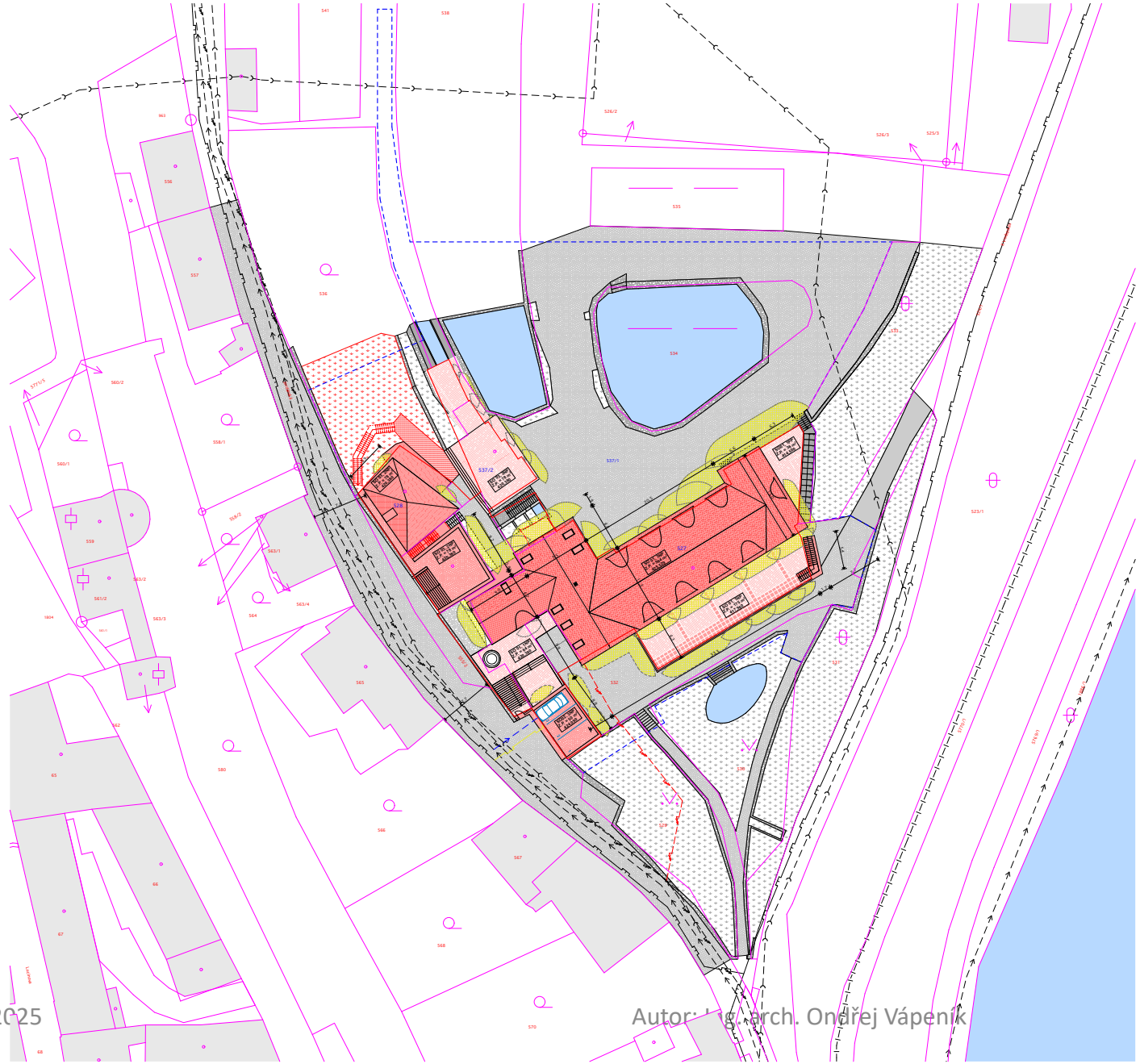

LEGENDA K SITUACI

POZEMKY A BUDOVY:

- HRANICE STÁVAJÍCÍCH POZEMKŮ, 527, 528 a 537/2, 1 321 m²
- HRANICE POZEMKŮ
- HRANICE ZÁMĚRU, (OCHRANNÉ ZÁSMYČ, 10 MBM, TRUBICE ŠKOLNÍ – PŘÍMOCHOŽÍ, POZEMNÍ KOLEKTOR)
- 527 ČÍSLA POZEMKŮ
- 527 ČÍSLA STAVEBNÍHO POZEMKU
- ROZHRANÍ KOMUNIKACÍ, NEOPRAVENÝCH PLOCH, ATD...
- STÁVAJÍCÍ BUDOVY
- 0,5 URAVKOVANÉ OBJEKTY A JEJICH IDENTIFIKACE A ZASTAVĚNÁ PLOCHA
- 0,5 ODSTUPY, VZDÁLENOSTI OD HRANIC POZEMKŮ A SÍTÍ

LEGENDA STÁVAJÍCÍCH SÍTÍ

- STÁVAJÍCÍ VODOVODNÍ ŘAD
- STÁVAJÍCÍ KANALIZAČNÍ ŘAD
- STÁVAJÍCÍ PLYNOVODNÍ ŘAD S/TL
- STÁVAJÍCÍ VEDENÍ VN
- STÁVAJÍCÍ VEDENÍ SLABOPROUDÝCH SÍTÍ
- STÁVAJÍCÍ OCHRANNÁ PÁSMA JEDNOTLIVÝCH SÍTÍ

LEGENDA STÁVAJÍCÍCH PŘÍPOJEK

- STÁVAJÍCÍ VODOVODNÍ PŘÍPOJKA
- STÁVAJÍCÍ KANALIZAČNÍ PŘÍPOJKA
- STÁVAJÍCÍ SLABOPROUDÁ PŘÍPOJKA
- STÁVAJÍCÍ PŘÍPOJKA NN

LEGENDA PLOCH

- KOMUNIKACE STÁVAJÍCÍ, KAMENNÁ DLAŽBA, VZDÁN PRAŽÍNA KOSTKA, MSTÝ NA PROVOZNÍCH STŘECHÁCH OBJEKTŮ
- STÁVAJÍCÍ BETONOVÉ ZPEVNĚNÉ PLOCHY
- STÁVAJÍCÍ ASFALT
- TRAVNATÉ PLOCHY NA ROSTLÉM TERÉNU
- OPĚRNÉ ZDI KAMENNÉ
- POCHOZÍ TERASA THERMIWOOD, STŘECHA UPRAVOVANÝCH OBJEKTŮ
- POCHOZÍ TERASA BETONOVÁ DLAŽBA, STŘECHA UPRAVOVANÝCH OBJEKTŮ
- SKLADNÁ KRYTINA, TAŠKA BOBROVKA, STŘECHA UPRAVOVANÝCH OBJEKTŮ
- SKLADNÁ KRYTINA, DŘEVĚNÉ DOŠKY, STŘECHA UPRAVOVANÝCH OBJEKTŮ

LEGENDA OSTATNÍ

- POPNAVA ZELEŇ NA OPLOCENÍ
- OPLOCENÍ POZEMKU
- VJEZDOVÁ BRÁNA, POSUVNÁ
- POŽÁRNĚ NEBEZPEČNÝ PROSTOR
- FIXNÍ BODY STAVBY, VYTYČOVACÍ BODY
- VSTUP / VJEZD NA POZEMEK
- VSTUP / VJEZD DO OBJEKTU
- POMOCNÉ GEODETICKÉ BODY
- VRSTEVNICE, VÝŠKOPIS
- LAMPY VEŘEJNÉHO OSVĚTLENÍ VÝŠKA STŘEDU 7 NA PAŘÍZE
- STROMY STÁVAJÍCÍ
- RETENČNÍ NÁDRŽ
- MÍSTO PRO KOMUNÁLNÍ A TŘÍDĚNÝ ODPAD

STAVEBNÍ OBJEKTY

SO 01	NÁSTAVBA A STAVEBNÍ ÚPRAVY HLAVNÍHO OBJEKTU
SO 02	ADAPTACE KOKSOVNY
SO 03	MUZEUM VODY

PŘÍKLADY A POSTUP – C3

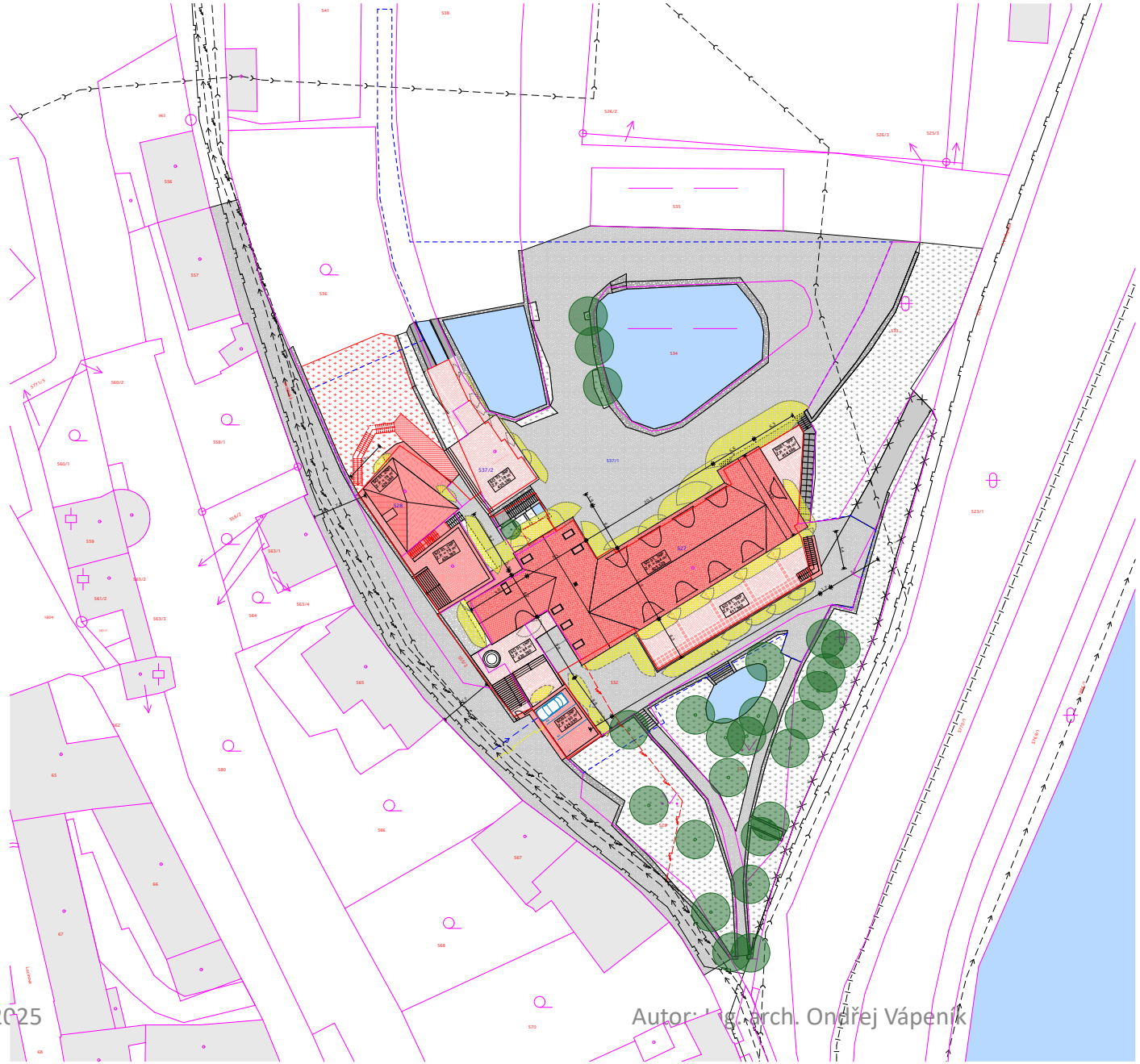

LEGENDA K SITUACI

POZEMKY A BUDOVY:

- HRANICE STAVEBNÍCH POZEMKŮ, 527, 528 a 537/2, 1 321 m²
- HRANICE POZEMKŮ
- HRANICE ZÁMĚRU, (OCHRANNÉ ZÁSMKY, 10 MBM, TRUBICE ŠKOLNÍ – PŘÍMOCHOŽE, POZEMNÍ KOLEKTOR)
- 527 ČÍSLA POZEMKŮ
- 527 ČÍSLA STAVEBNÍHO POZEMKU
- ROZHRANÍ KOMUNIKACÍ, NEOPRAVENÝCH PLOCH, ATD…
- STAVAJÍCÍ BUDOVY
- 0,5 ÚPRAVOVANÉ OBJEKTY A JEJICH IDENTIFIKACE A ZASTAVĚNÁ PLOCHA
- 0,5 ODSTUPY, VZDÁLENOSTI OD HRANIC POZEMKŮ A SÍTÍ

LEGENDA STÁVAJÍCÍCH SÍTÍ

- STAVAJÍCÍ VODOVODNÍ ŘAD
- STAVAJÍCÍ KANALIZAČNÍ ŘAD
- STAVAJÍCÍ PLYNOVODNÍ ŘAD S/TL
- STAVAJÍCÍ VEDENÍ VN
- STAVAJÍCÍ VEDENÍ SLABOPROUDÝCH SÍTÍ
- STAVAJÍCÍ OCHRANNÁ PÁSMA JEDNOTLIVÝCH SÍTÍ

LEGENDA STÁVAJÍCÍCH PŘÍPOJEK

- STAVAJÍCÍ VODOVODNÍ PŘÍPOJKA
- STAVAJÍCÍ KANALIZAČNÍ PŘÍPOJKA
- STAVAJÍCÍ SLABOPROUDÁ PŘÍPOJKA
- STAVAJÍCÍ PŘÍPOJKA NN

LEGENDA PLOCH

- KOMUNIKACE STÁVAJÍCÍ, KAMENNÁ DLAŽBA, VZDÁN PRAŽÍNA KOSTKA, MISTŸ NA PROVOZNÍCH STŘECHÁCH OBJEKTŮ
- STAVAJÍCÍ BETONOVÉ ZPEVNĚNÉ PLOCHY
- STAVAJÍCÍ ASFALT
- TRAVNATÉ PLOCHY NA ROSTLÉM TERÉNU
- OPĚRNÉ ZDI KAMENNÉ
- POCHOZÍ TERASA THERMIWOOD, STŘECHA UPRAVOVANÝCH OBJEKTŮ
- POCHOZÍ TERASA BETONOVÁ DLAŽBA, STŘECHA UPRAVOVANÝCH OBJEKTŮ
- SKLADNÁ KRYTINA, TAŠKA BOBROVKA, STŘECHA UPRAVOVANÝCH OBJEKTŮ
- SKLADNÁ KRYTINA, DŘEVĚNÉ DOŠKY, STŘECHA UPRAVOVANÝCH OBJEKTŮ

LEGENDA OSTATNÍ

- POPNAVA ZELEŇ NA OPLOCENÍ
- OPLOCENÍ POZEMKU
- VJEZDOVÁ BRÁNA, POSUVNÁ
- POŽÁRNĚ NEBEZPEČNÝ PROSTOR
- FIXNÍ BODY STAVBY, VYTYČOVACÍ BODY
- VSTUP / VJEZD NA POZEMEK
- VSTUP / VJEZD DO OBJEKTU
- POMOCNÉ GEODETICKÉ BODY
- VRSTEVNICE, VÝŠKOPIS
- LAMPY VEŘEJNÉHO OSVĚTLENÍ VÝŠKA STŘEDU 7 NA HÁKUS
- STROMY STAVAJÍCÍ
- RETENČNÍ NÁDRŽ
- MÍSTO PRO KOMUNÁLNÍ A TŘÍDĚNÝ ODPAD

STAVEBNÍ OBJEKTY

SO 01	NÁSTAVBA A STAVEBNÍ ÚPRAVY HLAVNÍHO OBJEKTU
SO 02	ADAPTACE KOKSOVNY
SO 03	MUZEUM VODY

SITUAČNÍ SCHÉMA:

POLOHOPISNÝ SYSTÉM:
S_JTSK

VÝŠKOVÝ SYSTÉM:
BPV, ±0,000 = 413,630 m.n.m.

RAZÍTKO:

INVESTOR / STAVEBNÍK: HLAVNÍ ARCHITEKT: GENERÁLNÍ PROJEKTANT:

STATIKA / ZTI: PBŘ: SIL/SLA: ÚT:

STAVBA:

STAVEBNÍ ÚPRAVY A ZMĚNA V UŽÍVÁNÍ ZÁZEMÍ SÁDEK NA P.Č. 526

STUPEŇ:

DÚR + DSP - DOKUMENTACE PRO VYDÁNÍ SPOLEČNÉHO POVOLENÍ

HLAVNÍ INŽENÝR PROJEKTU: **Ing. arch. Ondřej Vápenik**
TEL: **+420 739 588 620**
MAIL: **ondrej@mnohosten.cz**

ZODPOVĚDNÝ PROJEKTANT ČÁSTI: **Ing. arch. Ondřej Vápenik**
VYPRACOVAL: **Ing. arch. Ondřej Vápenik**
TEL: **+420 739 588 620**
MAIL: **ondrej@mnohosten.cz**

ČÁST / PROFESE:
SITUAČNÍ VÝKRESY

PŘÍLOHA:
KOORDINAČNÍ SITUACE

DATUM: **11.10.2023**
MĚŘÍTKO: **1:250**
ZAKÁZKOVÉ ČÍSLO: **022**
ČÍSLO ZMĚNY:
DATUM ZMĚNY:
PARÉ:
ČÁST: **C**
ČÍSLO PŘÍLOHY: **C.3**

PŘÍKLADY A POSTUP – C3

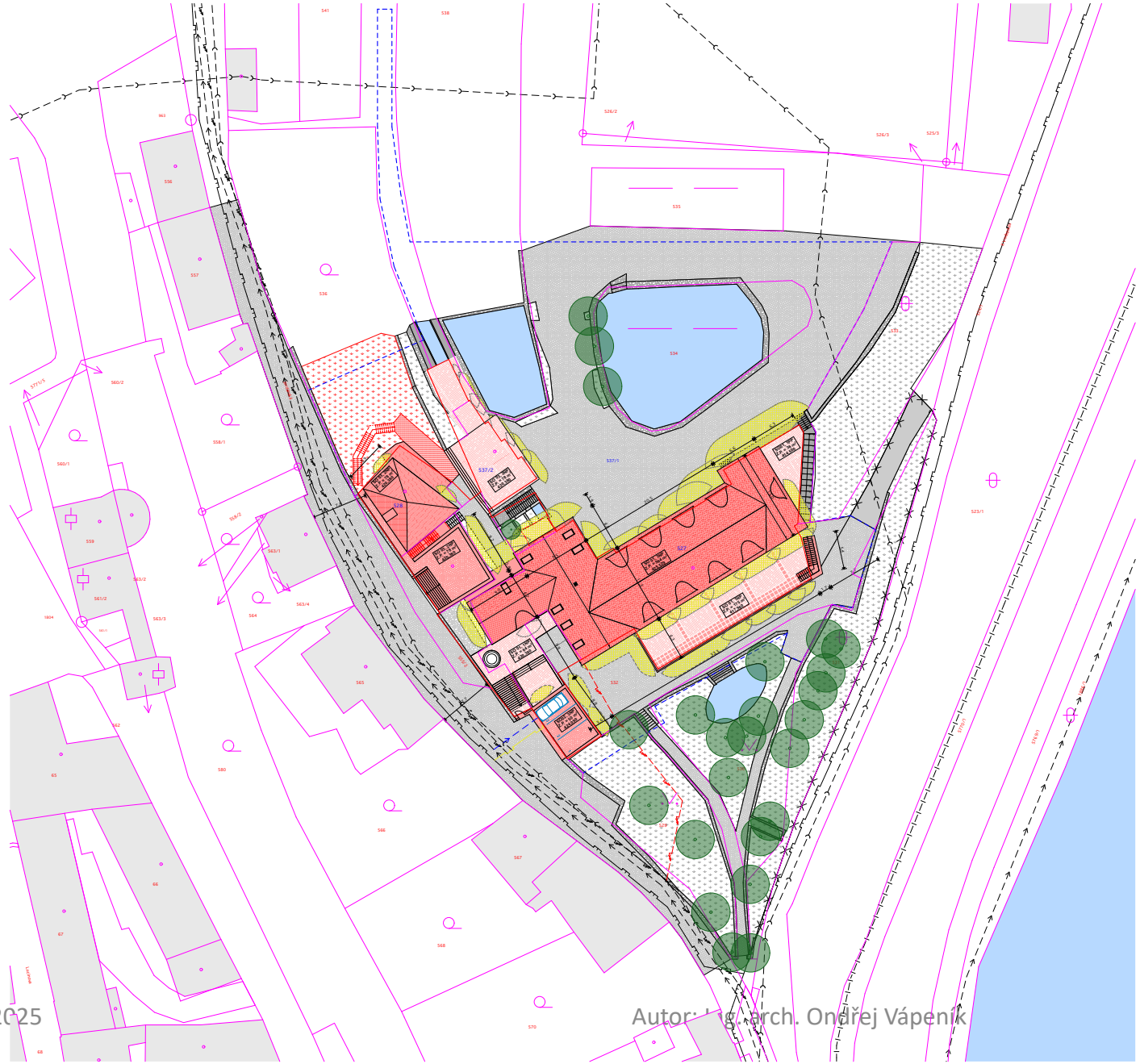

LEGENDA K SITUACI

POZEMKY A BUDOVY:

- HRANICE STÁVAJÍCÍCH POZEMKŮ, 527, 528 a 537/2, 1 321 m²
- HRANICE POZEMKU
- HRANICE ZÁMĚRU, (OCHRANNÉ ZÁSMYČ, 10 MBM, TRUBICE ŠKOLNÍ – PŘÍMOČIŠTĚ, POZEMNÍ KOLEKTOR)
- 527 ČÍSLA POZEMKŮ
- 527 ČÍSLA STAVĚBNÍHO POZEMKU
- ROZHRANÍ KOMUNIKACÍ, NEZPEVNĚNÝCH PLOCH, ATD…
- STÁVAJÍCÍ BUDOVY
- 0,5 URČKOVANÉ OBJEKTY A JEJICH IDENTIFIKACE A ZASTAVĚNÁ PLOCHA
- 0,5 ODSTUPY, VZDÁLENOSTI OD HRANIC POZEMKŮ A SÍTÍ

LEGENDA STÁVAJÍCÍCH SÍTÍ

- STÁVAJÍCÍ VODOVODNÍ ŘAD
- STÁVAJÍCÍ KANALIZAČNÍ ŘAD
- STÁVAJÍCÍ PLYNOVODNÍ ŘAD STL
- STÁVAJÍCÍ VEDENÍ VN
- STÁVAJÍCÍ VEDENÍ SLABOPROUDÝCH SÍTÍ
- STÁVAJÍCÍ OCHRANNÁ PÁSMA JEDNOTLIVÝCH SÍTÍ

LEGENDA STÁVAJÍCÍCH PŘÍPOJEK

- STÁVAJÍCÍ VODOVODNÍ PŘÍPOJKA
- STÁVAJÍCÍ KANALIZAČNÍ PŘÍPOJKA
- STÁVAJÍCÍ SLABOPROUDÁ PŘÍPOJKA
- STÁVAJÍCÍ PŘÍPOJKA NN

LEGENDA PLOCH

- KOMUNIKACE STÁVAJÍCÍ, KAMENNÁ DLAŽBA, VJEZD PRAŽÍMA KOSTKA, MÍSTY NA PROVOZNÍCH STŘECHÁCH OBJEKTŮ
- STÁVAJÍCÍ BETONOVÉ ZPEVNĚNÉ PLOCHY
- STÁVAJÍCÍ ASFALT
- TRAVNATÉ PLOCHY NA ROSTLÉM TERÉNU
- OPĚRNÉ ZDI KAMENNÉ
- POCHOZÍ TERASA THERMIWOOD, STŘECHA UPRAVOVANÝCH OBJEKTŮ
- POCHOZÍ TERASA BETONOVÁ DLAŽBA, STŘECHA UPRAVOVANÝCH OBJEKTŮ
- SKLADNÁ KRYTINA, TAŠKA BOBROVKA, STŘECHA UPRAVOVANÝCH OBJEKTŮ
- SKLADNÁ KRYTINA, DŘEVĚNÉ DOŠKY, STŘECHA UPRAVOVANÝCH OBJEKTŮ

LEGENDA OSTATNÍ

- POPNÁVA ZELEŇ NA OPLOCENÍ
- OPLOCENÍ POZEMKU
- VJEZDOVÁ BRÁNA, POSUVNÁ
- POŽÁRNĚ NEBEZPEČNÝ PROSTOR
- FIXNÍ BODY STAVBY, VYTYČOVACÍ BODY
- VSTUP / VJEZD NA POZEMEK
- VSTUP / VJEZD DO OBJEKTU
- POMOCNÉ GEODETICKÉ BODY
- VRSTEVNICE, VÝŠKOPIS
- LAMPY VEŘEJNÉHO OSVĚTLENÍ VÝŠKA STŘEDU 7 NA HÁKU
- STROMY STÁVAJÍCÍ
- RETENČNÍ NÁDRŽ
- MÍSTO PRO KOMUNÁLNÍ A TŘÍDĚNÝ ODPAD

POZNÁMKY:

- Projekt je vypracován v kvalitě a podrobnosti projektu pro povolení a výběr zhotovitele v souhrnné a detailním U 1:50.
- Před zapažení se obrací na ně, v případě nedodržení postupu nenese projektant zodpovědnost za změny oproti této PD.
- Vlastnosti a parametry materiálů jsou podrobně popsány v technické zprávě, která je nedílnou součástí této PD.
- Nedílnou součástí dokumentace jsou závazná stanoviska dotčených orgánů státní správy. Jejich požadavky a podmínky je nutné dodržovat.
- Před zakrýváním skrytých kcí (kdbáš kanalizace, výztuž v deskách, stěnách, hydroizolace) přizvat projektanta ke kontrole.
- Dle zákona č. 309/2006 Sb. jsou povinnosti přiřazené koordinátorovi a zakresleném plánu jejich splnění zvlášť zřetelné.
- Během výstavby dodržovat zásady BOZP, související vyhlášky a platnou legislativu.
- Před zapažením prací mít jasně vytyčené inženýrské sítě tak, aby nedošlo k jejich poruše!.

STAVEBNÍ OBJEKTY

SO 01	NÁSTAVBA A STAVEBNÍ ÚPRAVY HLAVNÍHO OBJEKTU
SO 02	ADAPTACE KOKSOVNY
SO 03	MUZEUM VODY

SITUAČNÍ SCHÉMA:

POLOHOPISNÝ SYSTÉM:
S_JTSK

VÝŠKOVÝ SYSTÉM:
BPV, ±0,000 = 413,630 m.n.m.

RAZÍTKO:

INVESTOR / STAVEBNÍK: HLAVNÍ ARCHITEKT: GENERÁLNÍ PROJEKTANT:

STATIKA / ZTI: PBŘ: SIL/SLA: ÚT:

STAVBA:

STAVEBNÍ ÚPRAVY A ZMĚNA V UŽÍVÁNÍ ZÁZEMÍ SÁDEK NA P.Č. 526

STUPEŇ:

DÚR + DSP - DOKUMENTACE PRO VYDÁNÍ SPOLEČNÉHO POVOLENÍ

HLAVNÍ INŽENÝR PROJEKTU: **Ing. arch. Ondřej Vápenik**
TEL.: **+420 739 588 620**
MAIL: **ondrej@mnohosten.cz**

ZODPOVĚDNÝ PROJEKTANT ČÁSTI: **Ing. arch. Ondřej Vápenik**
VYPRACOVAL: **Ing. arch. Ondřej Vápenik**
TEL.: **+420 739 588 620**
MAIL: **ondrej@mnohosten.cz**

ČÁST / PROFESE:
SITUAČNÍ VÝKRESY

PŘÍLOHA:
KOORDINAČNÍ SITUACE

DATUM: **11.10.2023**
MĚŘÍTKO: **1:250**
ZAKÁZKOVÉ ČÍSLO: **022**
ČÍSLO ZMĚNY:
DATUM ZMĚNY:
PARÉ:
ČÁST: **C**
ČÍSLO PŘÍLOHY: **C.3**