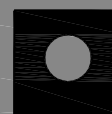
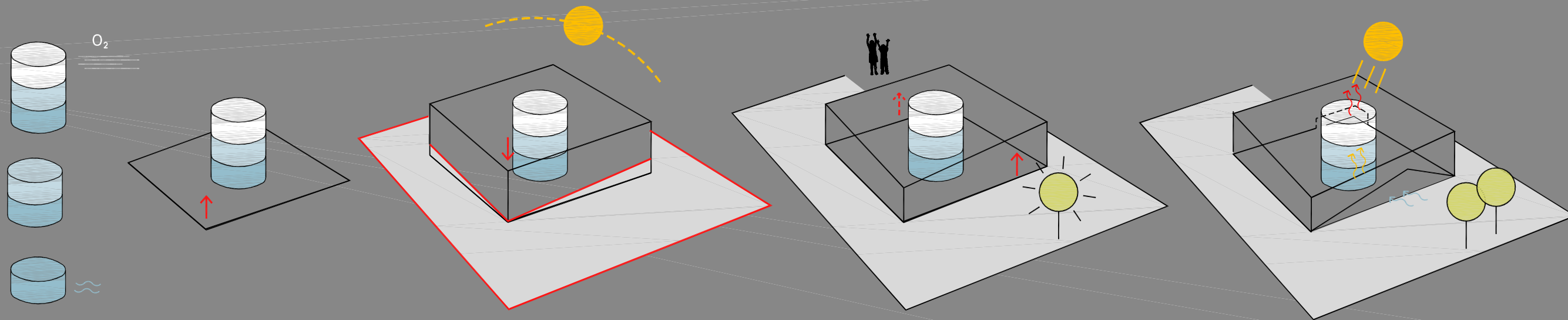
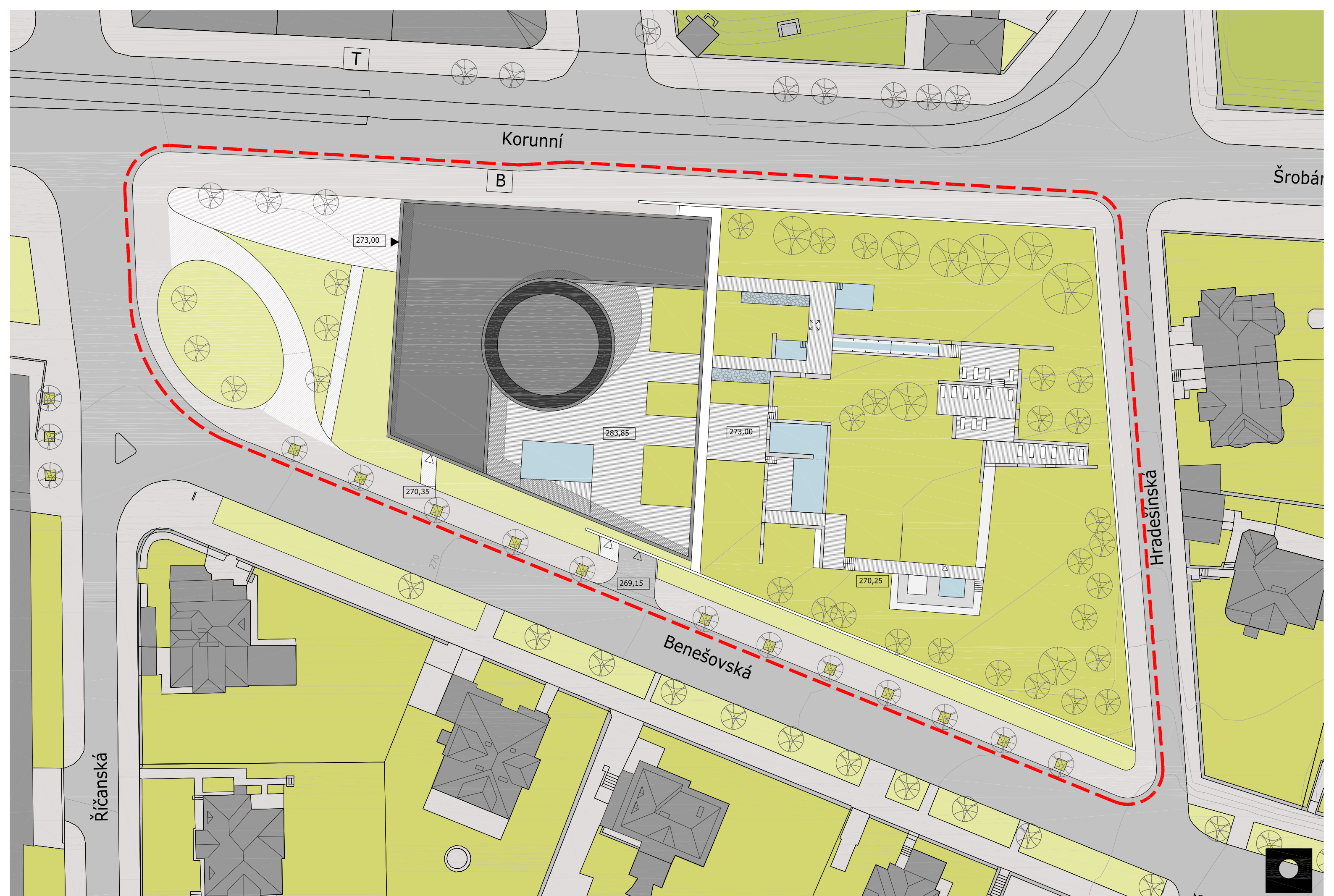


Pozemek se nachází na rozhraní nebo střetu **tří prostředí**; blokové zástavby, rodinných vil a vodárenských nádrží chovajících se navenek jako krajinářské úpravy. Navržený objekt městských lázní se staví do průniku těchto prostředí a vytváří poslední vysunutý blok zakončující městské prostředí. Objekt svým odsunutím z křižovatky Benešovské a Korunní navazuje na veřejný prostor před bývalou Orionkou a doplňuje jej o veřejný park v místě dodnes patrné elipsy trolejbusové točny. Veřejný park mimo připomínku prvku točny a d





T

Korunní

B

Šrobár

273,00

283,85

273,00

270,35

269,15

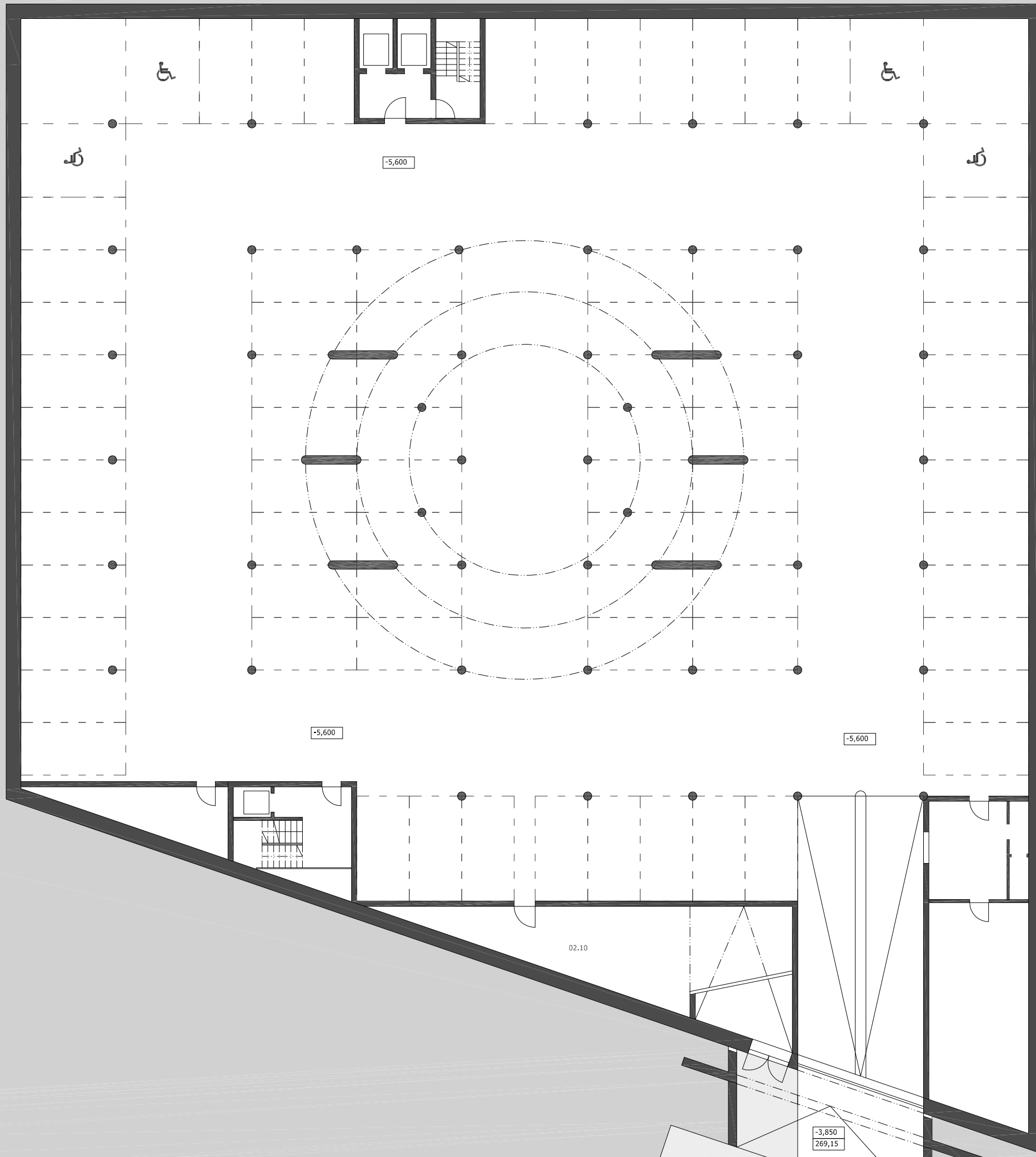
270,25

Benešovská

Hradešinská

Říčanská

- ZELEN' VEŘEJNÁ
- ZELEN' SOUKROMÁ
- VODNÍ NÁDRŽE
- DLAŽBA
- CHODNÍK ASFALT
- VOZOVKA
- B BUS
- T TRAMVAJ



LEGENDA MÍSTNOSTÍ:

02.01	GARÁŽE	1910 m ²
02.02	PŘEDSÍŇ	7,2 m ²
02.03	SCHODIŠTĚ	10 m ²
02.04	VÝTAHY	7,6 m ²
02.05	SCHODIŠTĚ	22 m ²
02.06	VÝTAH	2,6 m ²
02.07	VRÁTNICE	17 m ²
02.08	WC, ÚKLI	

LEGENDA MÍSTNOSTÍ:

01.01	VSTUP PERSONÁLU	5,8 m ²
01.02	CHODBA	86,9 m ²
01.03	PERSONÁL DENNÍ MÍSTNOST	34,2 m ²
01.04	ZÁZEMÍ ŽENY	26,5 m ²
01.05	ZÁZEMÍ MUŽI	25,6 m ²
01.06	CHODBA	19,1 m ²
01.07	ÚKLID	5,2 m ²
01.08	PRÁDELNA	9,3 m ²
01.09	SKLAD	8,9 m ²
01.10	SCHODIŠTĚ	22,7 m ²
01.11	VÝTAH	2,6 m ²
01.12	CHODBA	19,4 m ²
01.13	PŘEDSÍŇ	7,2 m ²
01.14	SCHODIŠTĚ	10 m ²
01.15	VÝTAHY	7,6 m ²
01.16	ELEKTRO	35,6 m ²
01.17	VZDUCHOTECHNIKA	82,2 m ²
01.18	VYTÁPĚNÍ	36,2 m ²
01.19	TECHNICKÁ MÍSTNOST	25,

