


Pod hradbami

Úpravy okolí hradeb pevnosti Vyšehrad
Diplomní projekt FA ČVUT LS 2014-15
Klára Třicátíková Atelier SITTA




Obsah

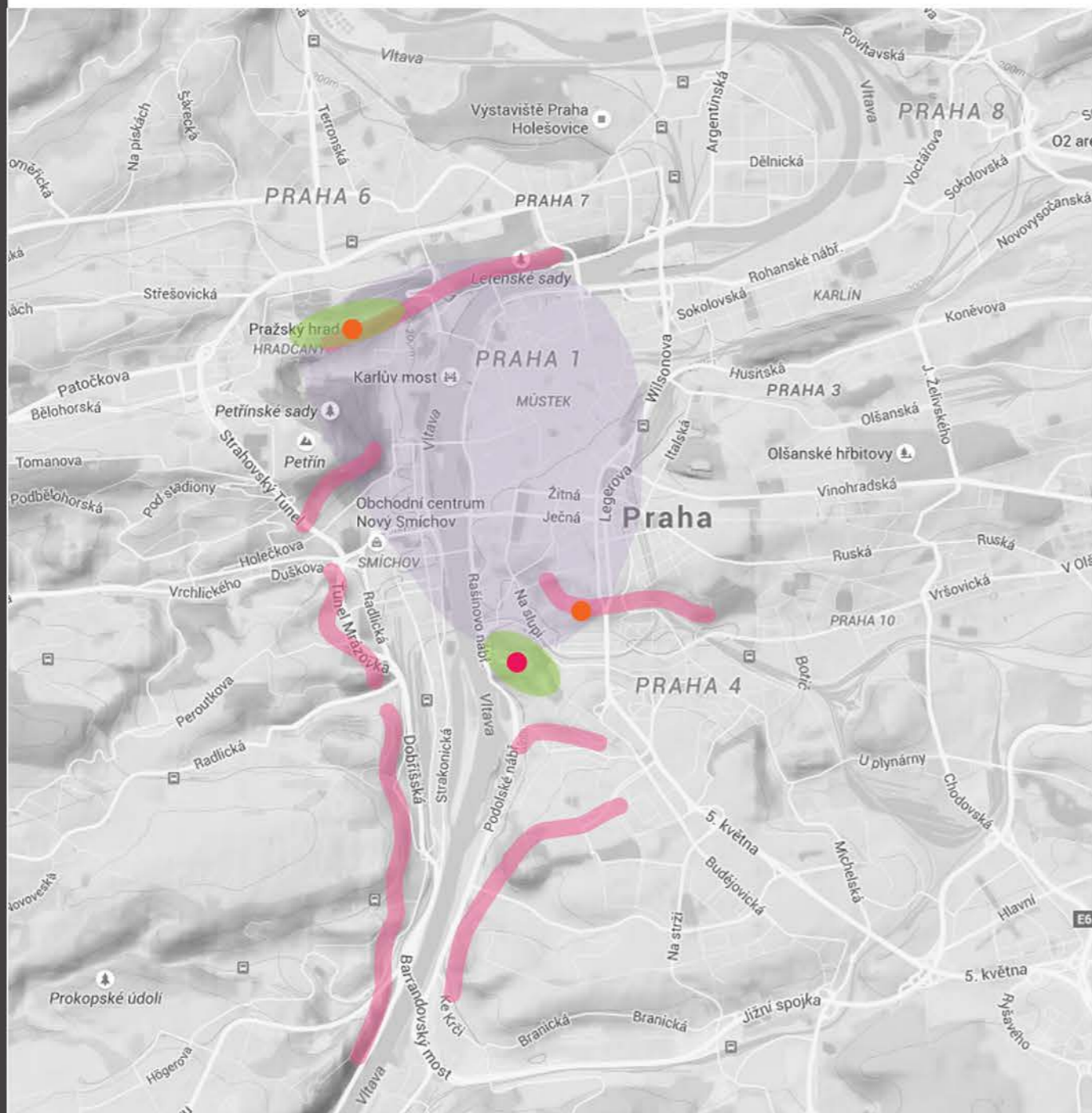
- Intro
- Lokalizace území a rozmístění upravovaných ploch
- Analýza dopravy
- Zeleň v okolí
- Památky a urbanistická struktura
- Historické mapy
- Veduty a stabilní katastr
- Seznam dotčených pozemků
- Majetkoprávní vztahy

- Celkový půdorys
- Oblast B - Výtoň a ústí Botiče
- Oblasti M a T - přístup od metra C a park před Tábořskou branou
- Oblasti P, H a O1 - parkoviště, občerstvení a stezka v ulici U podolského sanatoria
- Oblasti J, K a L - svah pod Jedličkovým ústavem, park v Lumírově ulici a příkop před Leopoldovou branou
- Oblasti U a O2 - zahrada porodnice a ochoz přes Libušinu lázeň
- Oblasti C a D - plochy před Cihelnou branou a letní scéne
- Oblasti V a S - železniční viadukt a restaurace nad Lumírovými sady
- Oblasti A - Úpravy ulic významných pro cíle projektu
- Celkový půdorys

- Průvodní zpráva
- Zadání diplomního projektu a prohlášení



Vyšehradská pevnost jako koruna zarostlých svahů ostrohu nad vltavským břehem už z dálky potvrzuje dominantní pozici ve vedutě Prahy. Poezie minulých dob uchovaná bez dotyku shonu okolního města, napnutá na řeku, před časem schovaný ořech v dlaních stromů, mezi jejichž prsty místy probleskne panorama celého údolí Prahy, se všemi věžemi a návršími. Rubem ochrany pevnosti je nejen typicky odhalená zranitelnost, ale také samotná existence prostoru na okraji – rozhraní, které přijímá introverzi vnitřního prostoru jako povzbuzení k navázání vztahu s okolím. Ruka napřažená k městu, aby po ní mohli přejít ti, kteří před ním na chvíli utíkají do náruče starých cihel a stromů. Za zdí je zároveň před zdí, není protikladem, ale přechodem, kontaktní linií, kde vně a uvnitř dostává smysl a souvislost. Světlo a stín, otevřené výhledy a krytá zákoutí, volná prostranství a úzké průchody. Další nitě navinuté na pevný bod v čase a prostoru. Chci víc možností, víc překvapení, víc zvědavosti, víc večerů na hraně.



Lokalizace území

Mapka znázorňuje umístění lokality v rámci centrální Prahy spolu s umístěním dominant významných pro projekt a zároveň svahy určující její hlavní horizont. Zelené elipsy zdůrazňují existenci dvou prstenců zeleně kolem nejvýznamnějších pražských staveb - Pražského hradu a Vyšehradu, přičemž ten Vyšehradský na své úpravy teprve čeká. Dále jsou zde schematicky vynesena oblast sídelní struktury vznikajícího napříč celou historií Prahy - tzv. „Mezihradí“.

Legenda

- Vyšehrad
- Karlov a Pražský hrad
- Svahy utvářející horizont
- Jádrové osídlení „mezi hrady“
- plochy zeleně v okolí hradu a Vyšehradu



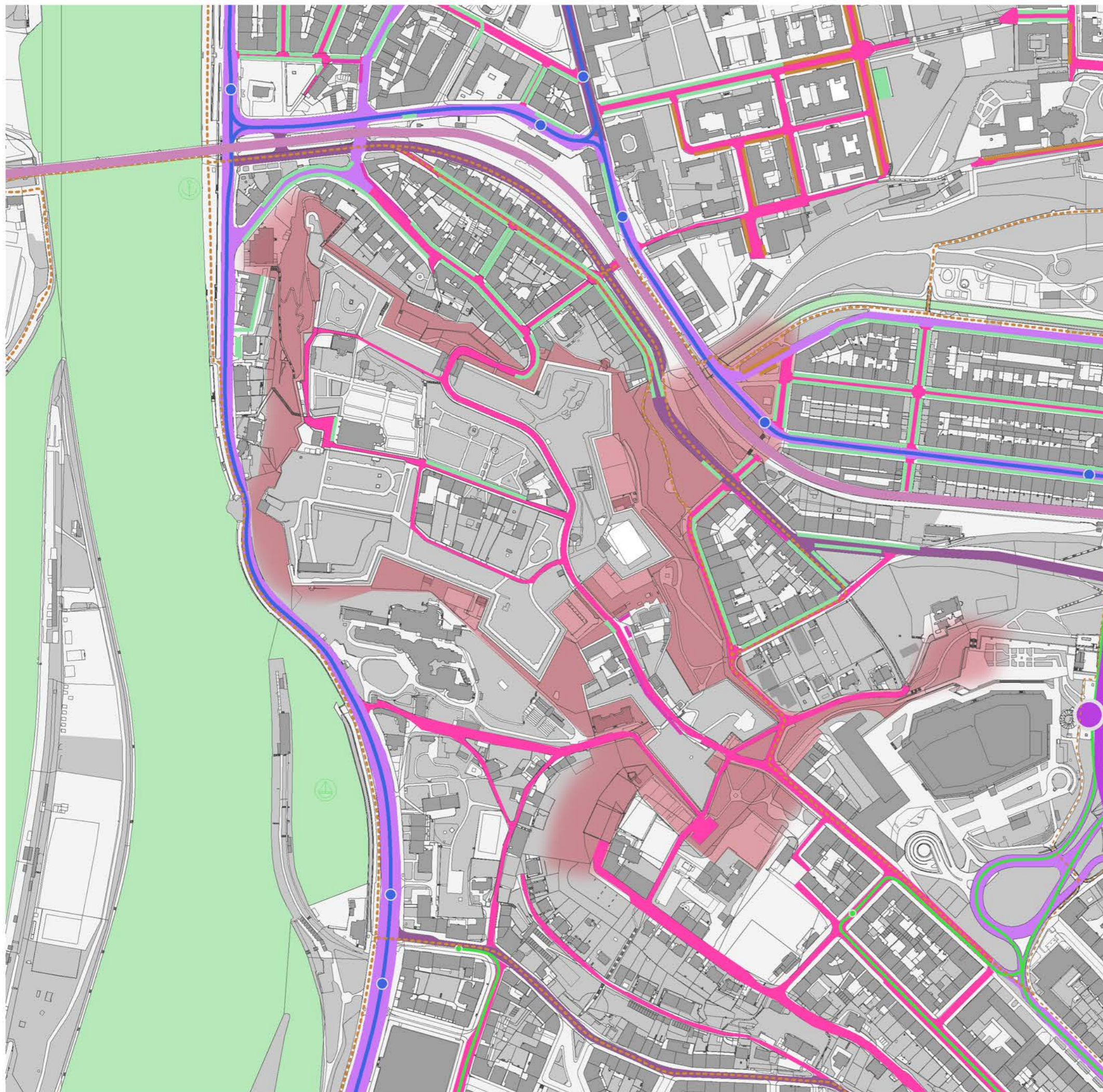
Rozmístění zpracovávaných ploch

Uzlové prvky:

- T - Park u Táborské brány
- P - k parku u Táborské brány přilehlý pozemek bez využití
- H - ostroh pod oblastí P při tunelu skrz pevnost
- U - některé plochy zahrady Ústavu péče o matku a dítě, zejména parkoviště
- J - svah pod Jedličkovým ústavem
- L - příkop před Leopoldovou bránou
- D - vyšehradská letní scéna
- C - plocha před Cihelnou bránou
- S - tenisové kurty nad Lumírovými sady
- K - park přilehlý k ulici Lumírova

Nástupní prostory:

- M - Prostor přístupu od stanice metra
 - B - přístupová cesta z Výtoně a ústí Botiče
 - V - železniční viadukt na Ostrčilově náměstí
- #### Liniové prvky:
- O1 - Stezka podél hradeb k ulici U podolského sanatoria
 - O2 - Ochoz od zahrady Ústavu péče o matku a dítě kolem Libušiných lázní a Šemikovy vyhlídky až nad západní svah
 - O3 - ochoz podél hradeb mezi C a S
 - O4 - krátký úsek chodníku v místě zúžení prostoru přilehlého k ulici Lumírova
 - A - úpravy ulic a alejové výsadby



Situace

Doprava, MHD a parkování

Znázornění stávajícího stavu v širším kontextu, přístup do lokality, parkování v okolí a zastávky a linky MHD - metra, tramvají a autobusů, komunikace

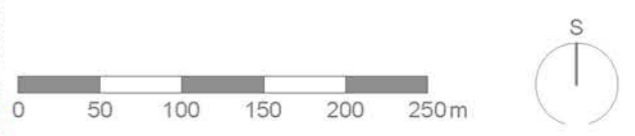
Legenda linií a značek

- Zájmové území
- Tramvajová linka
- Metro
- Autobusová linka
- Vlák
- Cyklostezka
- Parkování - zóna pro rezidenty
- Placené parkování s omezenou dobou stání
- Placené parkování
- Lodní doprava - přístav osobní/sportovní/nákladní

Legenda šraf

- Místní komunikace 1. třídy
- Místní komunikace 2. třídy
- Místní komunikace 3. třídy
- Objekty
- Zpevněné plochy
- Nezpevněné plochy
- Vodní plochy

Z analýzy jsou kromě nedostatku, nebo spíše nevhodného rozmístění ploch pro dopravu v klidu patrné hlavní dopravní tahy územím. Komunikace v rámci pevnosti je možné využít pouze s povolením ke vjezdu.



Situace

Významné plochy zeleně v okolí

Znázornění ploch zeleně bez rozlišení jejich kvality a charakteru utvářejících prostředí

Legenda linií a značek

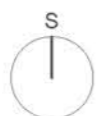
- Skalní stěny
- Výrazné terénní útvary

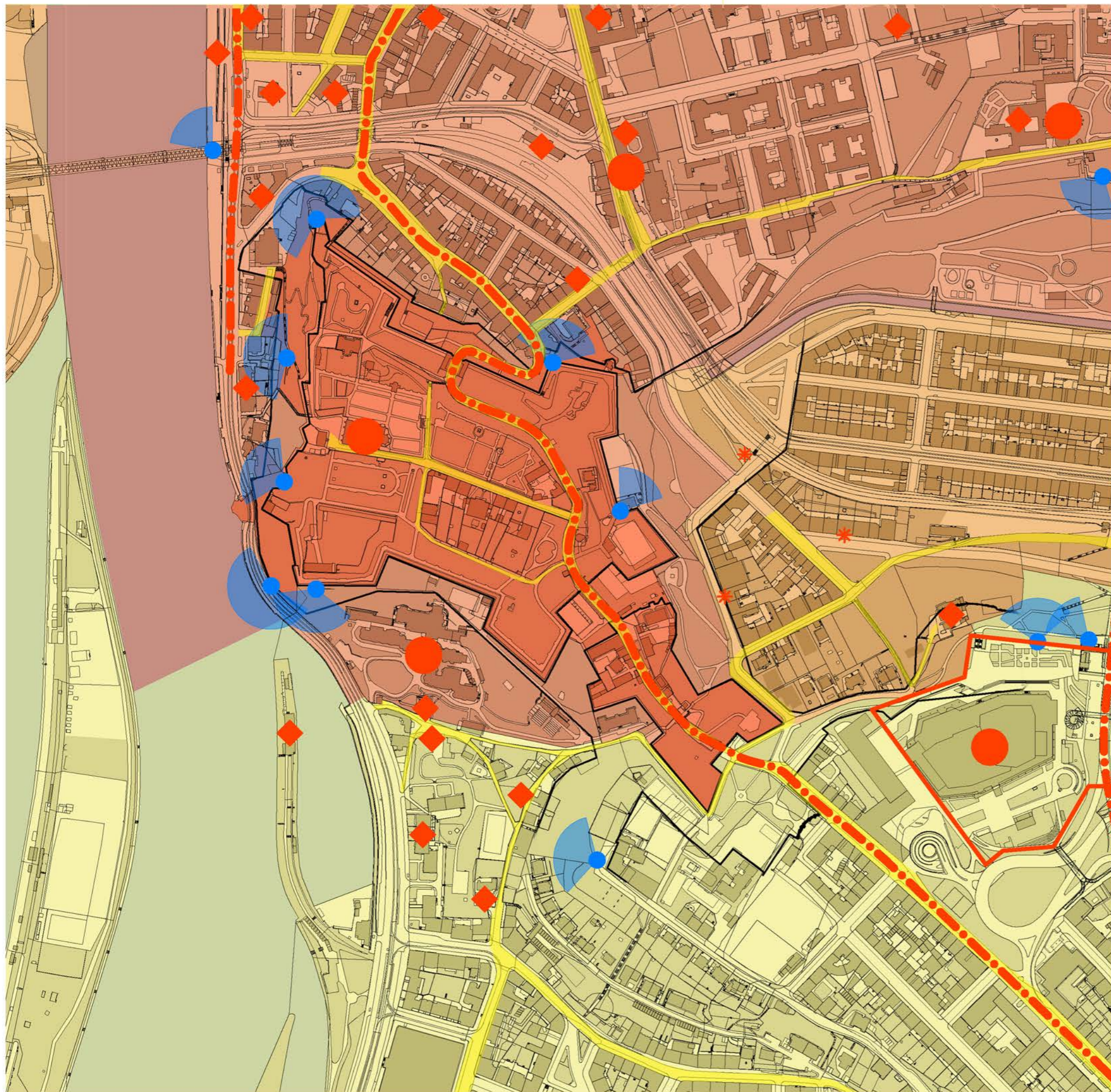
Legenda šraf

- Zájemové území
- Hodnotné plochy zeleně
- Pohledově exponované svahy
- Souvislé plochy zeleně
- Objekty
- Zpevněné plochy
- Nezpevněné plochy
- Vodní plochy

Ve schématu jsou nejvíce nápadné rozsáhlé plochy zeleně, které navazují na prstenec kolem pevnosti - na severu Lumírový sady a Folimanka a na jihu svah ukončený parkem v ulici Na Topolce. Na východ pokračuje zelený pás ještě dále za Nuselským mostem.

0 50 100 150 200 250m





Situace

Památky a významné urbánní kompoziční osy

Zobrazení kulturních památek, památkových zón, rezervací a ochranných pásem a kompozičních prvků tvořících charakter prostředí.

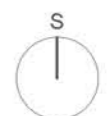
Legenda linií a značek

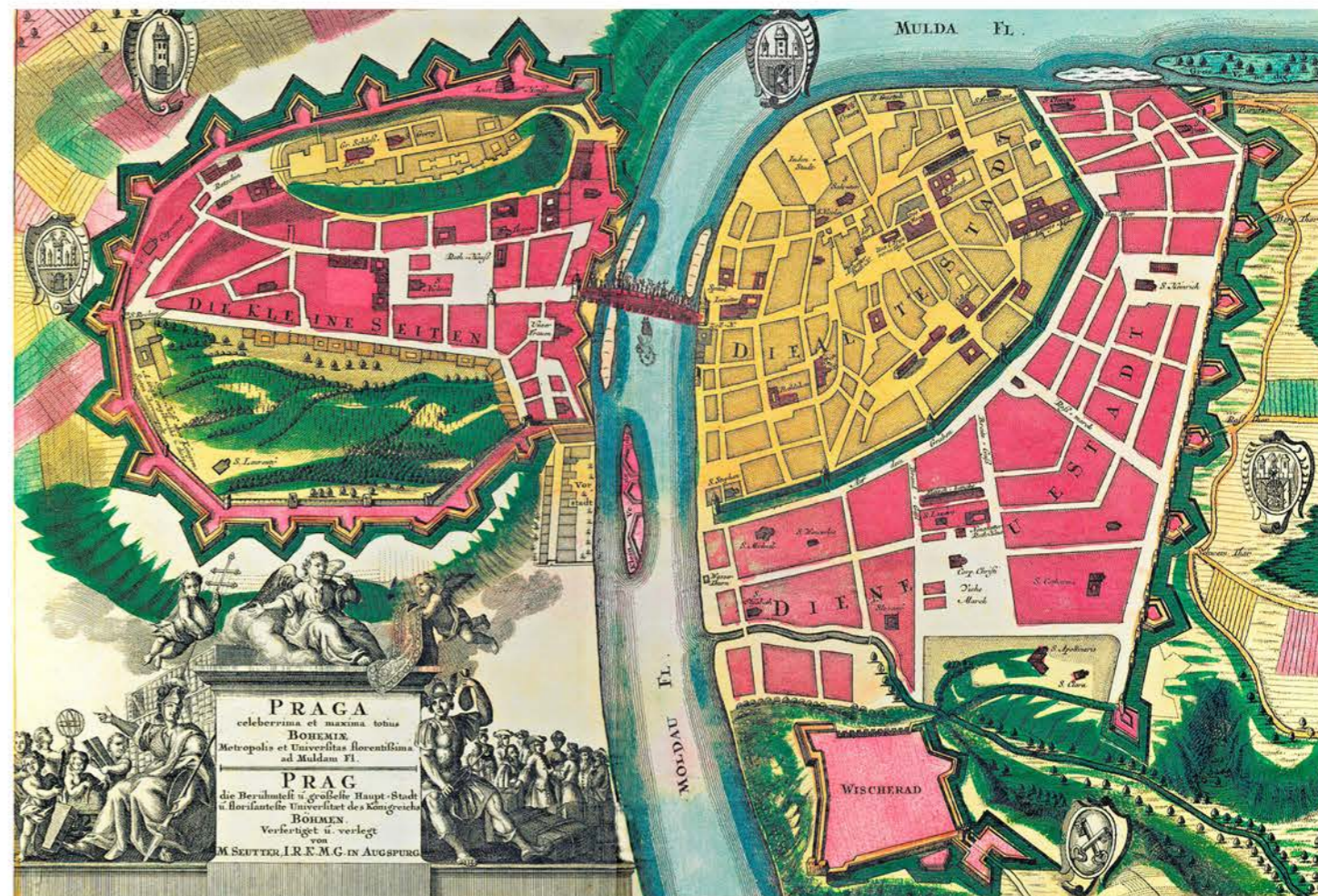
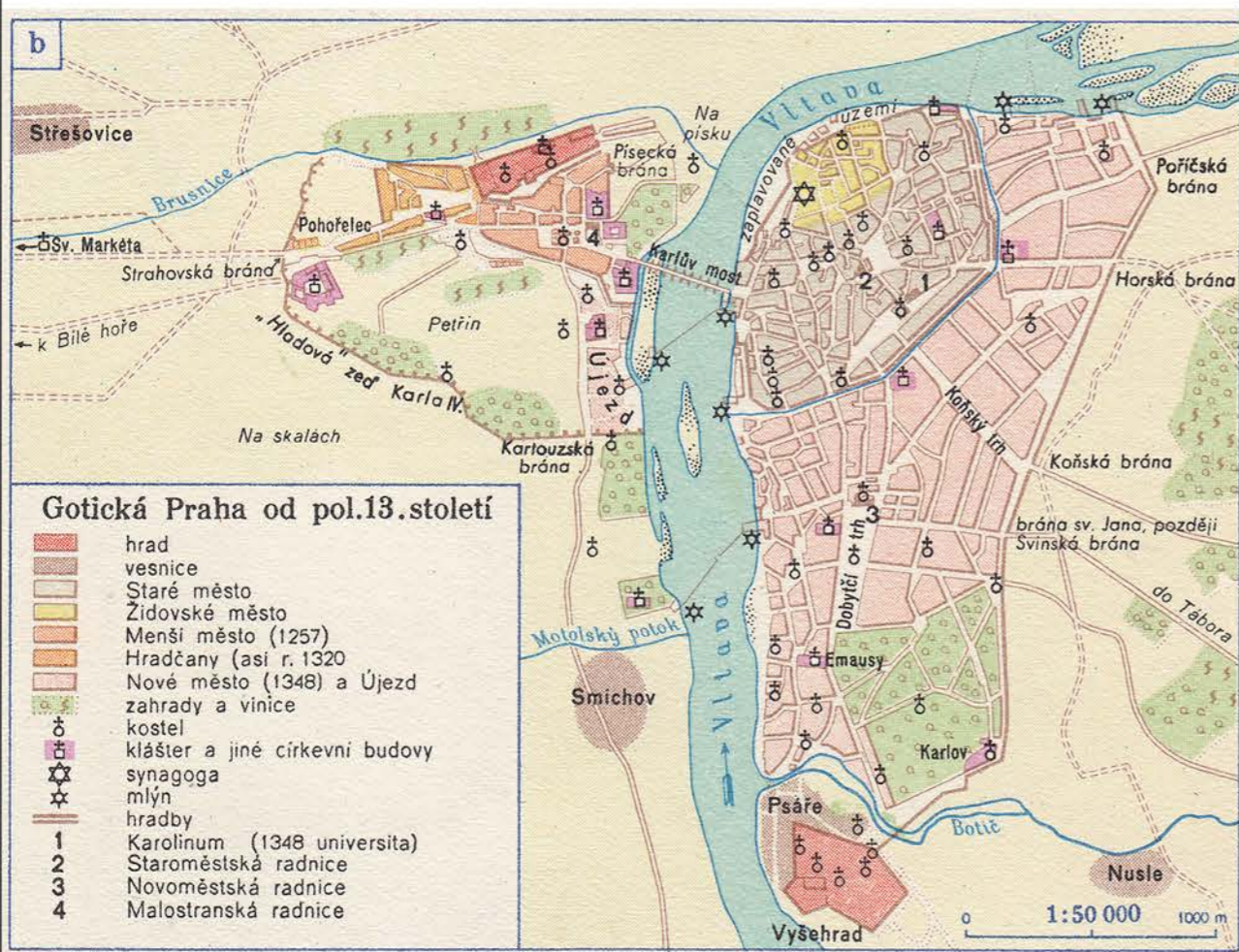
- Významná vyhlídková místa
- Urbanizační a kompoziční osy
- Výrazné stavební dominanty
- ◆ Architektonické nebo historicky cenné objekty
- Cenné urbanistické soubory
- ✱ Pietní místa

Legenda šraf

- Zájmové území
- Národní kulturní památka - nemovitá (plocha)
- Památková rezervace
- Památková zóna
- Ochranné pásmo památkové rezervace a zóny
- Současné komunikace vycházející z historického trasování
- Objekty
- Zpevněné plochy
- Nezpevněné plochy
- Vodní plochy

Je zřejmé, že téměř celé území, kterého se týká zpracovávaná studie, je památkově chráněno. Úpravy musí respektovat charakter místa, do kterého jsou navrhovány - tvarosloví, materiály a zpracování nesmí konkurovat památkám.





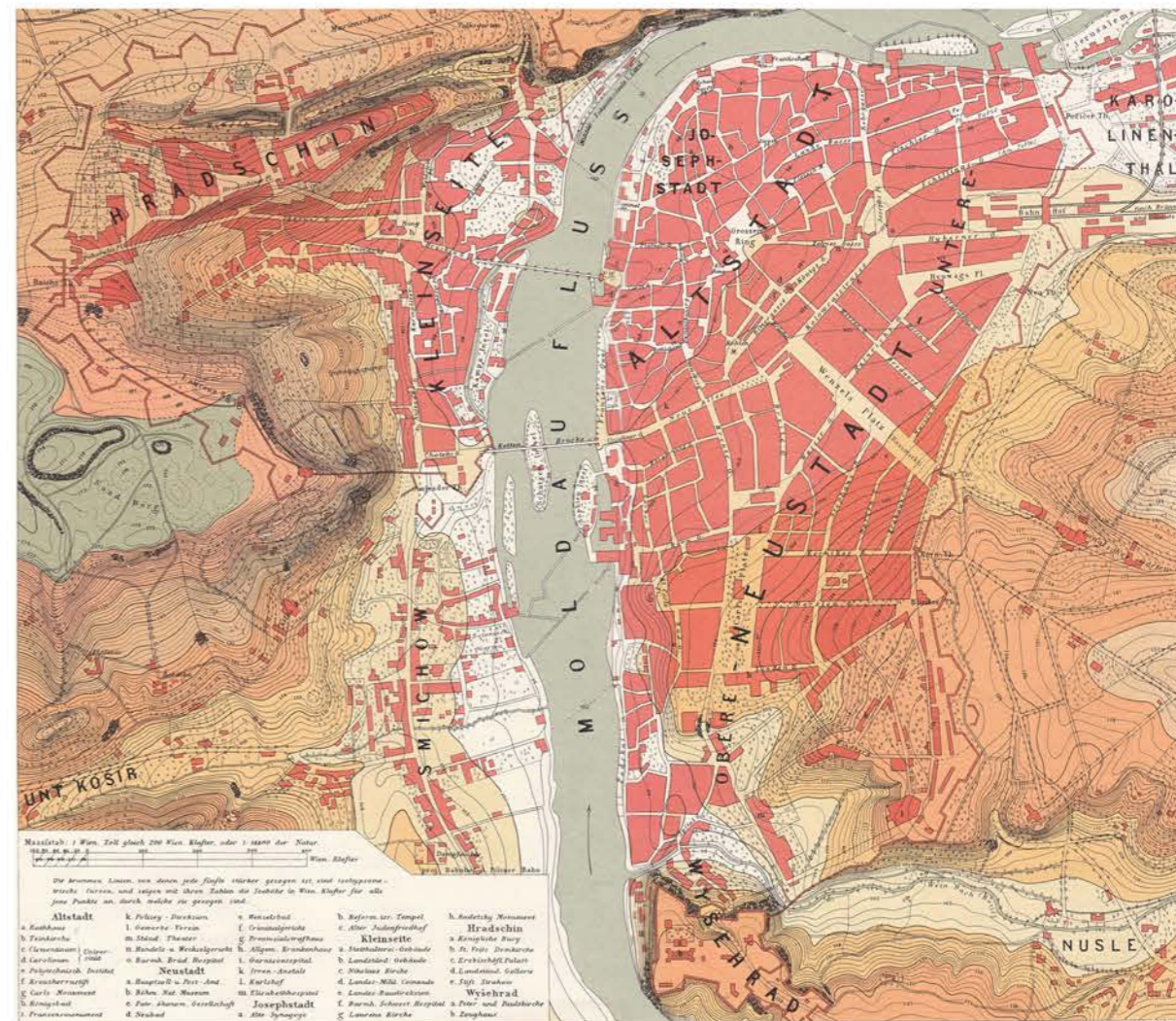
Příloha - historické mapy
 převzato z www.horydoly.cz


Nahoře vlevo: Rekonstrukce vývoje gotické Prahy od pol. 13. století (K. Zelenský, Školní atlas československých dějin)
 Nahoře vpravo: Seutterova mapa Prahy, kolem 1650
 Dole: Kořistkův výškopisný plán Prahy z roku 1858

Z map je patrný vývoj osídlení "mezi hrady" - je patrné, že Vyšehrad byl dlouhou dobu na okraji města a k jeho začlenění došlo až ve 20. století (na leteckých snímcích z 50. let 20. století je vidět zastavěná Pankrácká pláň a Podolí).

Zřejmý je rovněž nesmírný urbanistický význam založení Nového Města, které sjednocuje celý pravý břeh do jednoho okruhu hradeb a tím (mimo jiné) jasně vymezuje městskou strukturu. Vyšehrad tak získává jasnou pozici hraniční pevnosti, přestože dříve působí spíše jako jeden prvek z dvojice určující osu růstu města (společně s Pražským hradem), jak dokládá i původní název Prahy "Mezihradí". Tento aspekt byl symbolicky zdůrazněn Karlem IV., který určil Vyšehrad za počátek své korunovační cesty. Druhou dominantní osu přirozeně tvoří Vltava a její údolí.

Vně hradeb zůstaly vsi, které se rozrůstaly až později a utvořili čtvrti, které tvoří dnešní okolí pevnosti - sousední Nusle a Podolí a na protějším břehu Smíchov. Osada Psáře (Podskalí) zůstala začleněna do vnitřního prostoru hradeb, nicméně její podoba se během 20. století kompletně změnila ze čtvrti s drobnými domky obývanými spíše chudšími obyvateli na zřetelně strukturovaný urbánní prostor s masivnější blokovou zástavbou.





Příloha - veduty
z www.virtualnipraha.cz

Nahoře - veduta z pohlednice,
stav kolem roku 1420
Uprostřed - van den Boschova
veduta z r. 1618
Dole - Pohlednice z roku 1905

Na obrázcích je vidět kromě pevnosti i vývoj Podskalí a zástavby na břehu Vltavy (na spodním obrázku z r. 1905 je již tunel pod skalou a komunikace).



Příloha - Stabilní katastr - 1840
převzato z www.geoportala.cz, Institut plánování a rozvoje hl. m. Prahy

Mapa znázorňuje kromě dobové polohy a rozsahu osídlení v oblasti Podskalí a Podolí zejména využití ploch v okolí hradeb. Je patrné, že veškeré pozemky byly hospodářsky využívány až na ty naprosto nevyužitelné (například západní sráz k řece u Libušiných lázní). Na jižní straně byla vinice a ovocné a zelenářské zahrady, na severu pastviny a sady a na západě (kromě skalnatých částí) byly rovněž pastviny s ovocnými stromy. Na mapě je také viditelný původní tok Botiče, který byl zatrubněn v souvislosti s rozvojem dopravní sítě ve 20. století, stejně jako se úplně změnila struktura zástavby.

Legenda

	Vinice		Pastviny		Ovocné zahrady
	Zelinařské zahrady		Louky s ovocnými stromy		Pole

V tabulce je uveden seznam pozemků dotčených návrhem a upřesněn charakter majetkových poměrů a příslušnost ke katastrálnímu území. Vzhledem k povaze studie by byla nutná součinnost městských částí a spolupráce se státem a dalšími fyzickými a právnickými osobami. Problematika je konkrétněji rozvedena v průvodní zprávě.

Tab.1 - Seznam dotčených pozemků

č. parc.	využití	druh	výměra	poznámka	vlastník	k.ú.
67	bez čp/če, objekt občanské vybavenosti	zastavěná plocha a nádvoří	175	C	Hlavní město Praha	Vyšehrad
68	zeleň	ostatní plocha	875	C	Hlavní město Praha	Vyšehrad
69	zeleň	ostatní plocha	394	C	Hlavní město Praha	Vyšehrad
70/1	zeleň	ostatní plocha	3143	C	Hlavní město Praha	Vyšehrad
70/3	zeleň	ostatní plocha	544	C	Hlavní město Praha	Vyšehrad
154	zeleň	ostatní plocha	279	O2	Hlavní město Praha	Vyšehrad
155	jiná stavba	zastavěná plocha a nádvoří	19	O2	Hlavní město Praha	Vyšehrad
156	zeleň	ostatní plocha	643	O2	Hlavní město Praha	Vyšehrad
157/1	jiná plocha	ostatní plocha	87	O2	Boháček Radim, Vratislavova 156/22, Vyšehrad	Vyšehrad
267/1	ostatní komunikace	ostatní plocha	9173	O2	Hlavní město Praha	Vyšehrad
159/1	zeleň	ostatní plocha	2818	O2	Hlavní město Praha	Vyšehrad
160	objekt k bydlení č.p. 7	zastavěná plocha a nádvoří	135	O2	Vevera Jan MUDr., Lumírova 88/25, Nusle	Vyšehrad
1493	zeleň	ostatní plocha	4912	S	Hlavní město Praha	Nusle
1494/1	sportoviště a rekreační plocha	ostatní plocha	2598	K	TENISOVÝ KLUB VYŠEHRAĐ, Lumírova 973, Nusle	Nusle
1494/3	stavba občanského vybavení	zastavěná plocha a nádvoří	195	K	TENISOVÝ KLUB VYŠEHRAĐ, Lumírova 973, Nusle	Nusle
1495	zeleň	ostatní plocha	8373	K	Hlavní město Praha	Nusle
3056/1	ostatní komunikace	ostatní plocha	2242	S	Hlavní město Praha	Nusle
3063/2	ostatní komunikace	ostatní plocha	268	M	Hlavní město Praha	Nusle
3063/1	ostatní komunikace	ostatní plocha	1218	M	Hlavní město Praha	Nusle
1524	zeleň	ostatní plocha	724	M	Hlavní město Praha	Nusle
1528/1	ostatní komunikace	ostatní plocha	1495	M	Hlavní město Praha	Nusle
1527/1	zeleň	ostatní plocha	4712	M	Hlavní město Praha	Nusle
3101/1	ostatní komunikace	ostatní plocha	2317	M	Hlavní město Praha	Nusle
1557	zeleň	ostatní plocha	4065	T	Hlavní město Praha	Nusle
3106	ostatní komunikace	ostatní plocha	502	T	Hlavní město Praha	Nusle
1556	ostatní komunikace	ostatní plocha	129	T	Hlavní město Praha	Nusle
2022	sportoviště a rekreační plocha	ostatní plocha	190	T	Hlavní město Praha	Podolí
1555	ostatní komunikace	ostatní plocha	756	P	Kongresové centrum Praha, a.s., 5. května 1640/65, Nusle	Nusle
83	sportoviště a rekreační plocha	ostatní plocha	3348	P,H	Kongresové centrum Praha, a.s., 5. května 1640/65, Nusle	Podolí
85/1	sportoviště a rekreační plocha	ostatní plocha	7800	H	Hlavní město Praha	Podolí
85/3	sportoviště a rekreační plocha	ostatní plocha	2133	H	Hlavní město Praha	Podolí
3023	ostatní komunikace	ostatní plocha	906	P	Hlavní město Praha	Podolí
2026/1	ostatní komunikace	ostatní plocha	2163	P	Hlavní město Praha	Podolí
79	ostatní komunikace	ostatní plocha	3349	J	Česká republika	Podolí
77/1		zahradá	24456	U	Česká republika	Podolí
123	zeleň	ostatní plocha	2405	D	Hlavní město Praha	Vyšehrad
271	ostatní komunikace	ostatní plocha	3109	D	Hlavní město Praha	Vyšehrad
141/1	sportoviště a rekreační plocha	ostatní plocha	4061	D	Hlavní město Praha	Vyšehrad
78/1		zahradá	3349	U	Česká republika	Podolí
78/2	zemědělská stavba	zastavěná plocha a nádvoří	479	U	Česká republika	Podolí
92/1	neplodná půda	ostatní plocha	4449	O1	Hlavní město Praha	Vyšehrad
279/4	neplodná půda	ostatní plocha	660	O1	Hlavní město Praha	Vyšehrad
86	neplodná půda	ostatní plocha	254	O1	Hlavní město Praha	Vyšehrad
36/1	zeleň	ostatní plocha	9944	B	Hlavní město Praha	Vyšehrad
35/2	garáž	zastavěná plocha a nádvoří	227	B	Družstvo GALIB, Na Libušince /18, 12000 Praha	Vyšehrad
277/1	ostatní komunikace	ostatní plocha	1067	B	Hlavní město Praha	Vyšehrad
35/3	bez čp/če, garáž	zastavěná plocha a nádvoří	84	B	Družstvo GALIB, Na Libušince /18, 12000 Praha	Vyšehrad
36/2	bez čp/če, garáž	zastavěná plocha a nádvoří	30	B	Hlavní město Praha	Vyšehrad
35/4	zeleň	ostatní plocha	28	B	Hlavní město Praha	Vyšehrad
276	zeleň	ostatní plocha	244	B	Hlavní město Praha	Vyšehrad
73	zeleň	ostatní plocha	735	D	Hlavní město Praha	Vyšehrad
72	bez čp/če, objekt občanské vybavenosti	zastavěná plocha a nádvoří	239	D	Hlavní město Praha	Vyšehrad
15	objekt občanské vybavenosti	zastavěná plocha a nádvoří	1227	B	Tělocvičná jednota Sokol Vyšehrad, Rašínovo nábřeží 65/24, Vyšehrad	Vyšehrad
16	zeleň	ostatní plocha	192	B	Tělocvičná jednota Sokol Vyšehrad, Rašínovo nábřeží 65/24, Vyšehrad	Vyšehrad
14/1	sportoviště a rekreační plocha	ostatní plocha	910	B	Tělocvičná jednota Sokol Vyšehrad, Rašínovo nábřeží 65/24, Vyšehrad	Vyšehrad
14/2	jiná plocha	ostatní plocha	35	B	Tělocvičná jednota Sokol Vyšehrad, Rašínovo nábřeží 65/24, Vyšehrad	Vyšehrad
12/1	jiná plocha	ostatní plocha	665	B	Tělocvičná jednota Sokol Vyšehrad, Rašínovo nábřeží 65/24, Vyšehrad	Vyšehrad
12/2	jiná plocha	ostatní plocha	134	B	Hlavní město Praha	Vyšehrad
12/3	bez čp/če, stavba technického vybavení	zastavěná plocha a nádvoří	13	B	Hlavní město Praha	Vyšehrad
269	ostatní komunikace	ostatní plocha	1405	B	Hlavní město Praha	Vyšehrad
267/1	ostatní komunikace	ostatní plocha	9173	B	Hlavní město Praha	Vyšehrad
267/4	zeleň	ostatní plocha	438	B	Hlavní město Praha	Vyšehrad
284/2	ostatní komunikace	ostatní plocha	10158	B	Hlavní město Praha	Vyšehrad
267/3	dráha	ostatní plocha	349	B	Hlavní město Praha	Vyšehrad
285/1	dráha	ostatní plocha	762	B	Česká republika	Vyšehrad
285/2	ostatní komunikace	ostatní plocha	139	B	České dráhy, a.s., nábřeží Ludvíka Svobody 1222/12, Nové Město	Vyšehrad
267/2	ostatní komunikace	ostatní plocha	285	B	Hlavní město Praha	Vyšehrad
267/5	ostatní komunikace	ostatní plocha	169	B	České dráhy, a.s., nábřeží Ludvíka Svobody 1222/12, Nové Město	Vyšehrad
279/1	ostatní komunikace	ostatní plocha	10938	B	Hlavní město Praha	Vyšehrad
3054	zeleň	ostatní plocha	7120	S	Hlavní město Praha	Nusle
3053	ostatní komunikace	ostatní plocha	2286	S	Hlavní město Praha	Nusle
3052/1	zeleň	ostatní plocha	3004	V	Hlavní město Praha	Nusle
3191/1	dráha	ostatní plocha	17517	V	České dráhy, a.s., nábřeží Ludvíka Svobody 1222/12, Nové Město	Nusle
3049/2	zeleň	ostatní plocha	764	V	Hlavní město Praha	Nusle
3049/1	ostatní komunikace	ostatní plocha	7838	V	Hlavní město Praha	Nusle
3051/1	ostatní komunikace	ostatní plocha	554	V	Hlavní město Praha	Nusle

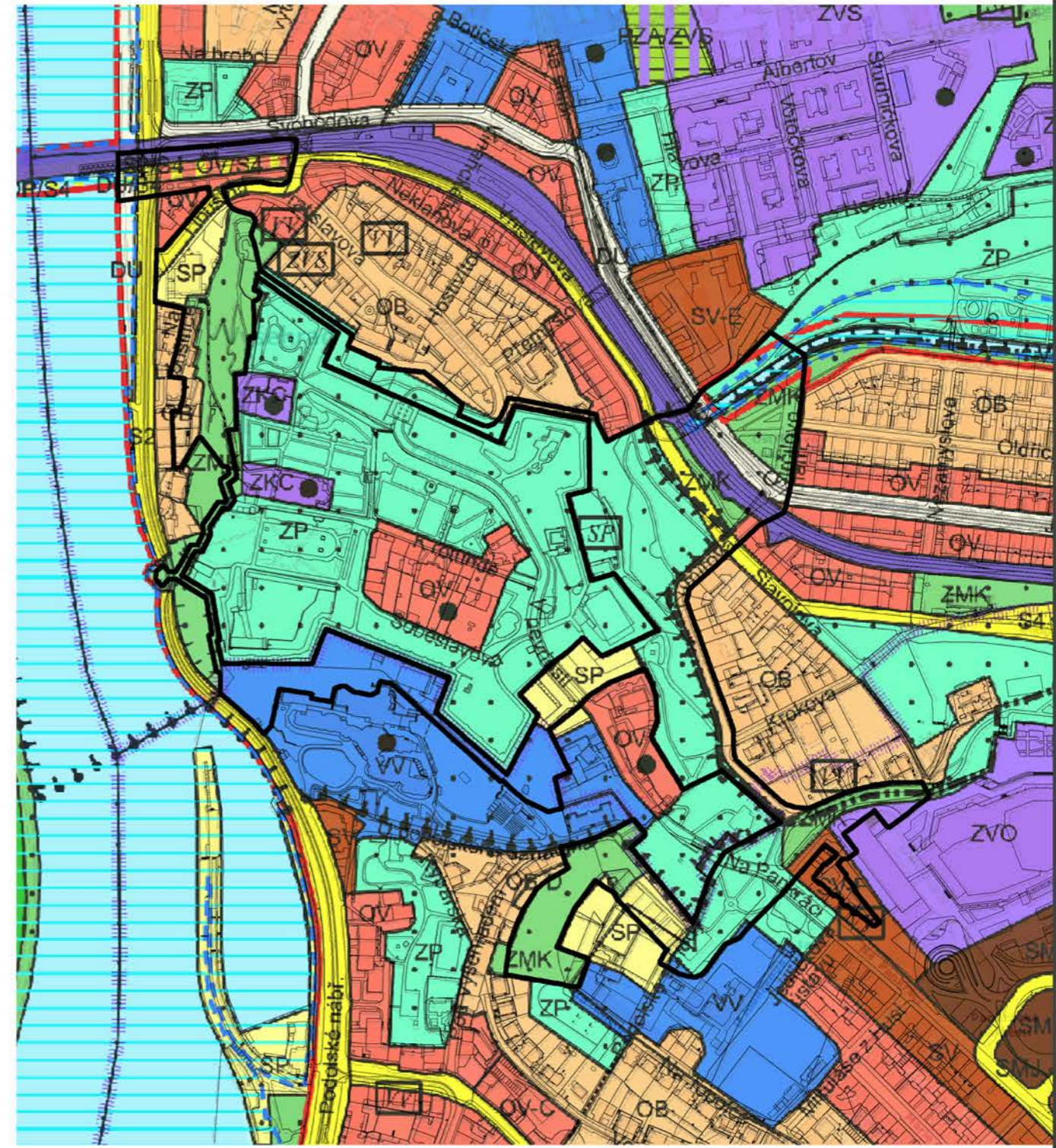


Majetkoprávní vztahy

Z mapy jsou patrné majetkové poměry, které se vztahují k pozemkům, na kterých mají být prováděny navrhované úpravy. Většina pozemků je ve vlastnictví hl. m. Prahy. Podrobně rozepsané je vlastnictví jednotlivých pozemků v příložené tabulce. Zpracovávané území je vytaženo silně.

Legenda

- Česká republika včetně státem ovládaných subjektů
- Hl. m. Praha bez MČ včetně jím ovládaných subjektů
- Zbývající tuzemské právnické osoby
- Tuzemské fyzické osoby
- Zjištěné a zarazené zahraniční subjekty (cizího práva)
- Spoluvlastněno dvema a více subjekty vlastnického práva

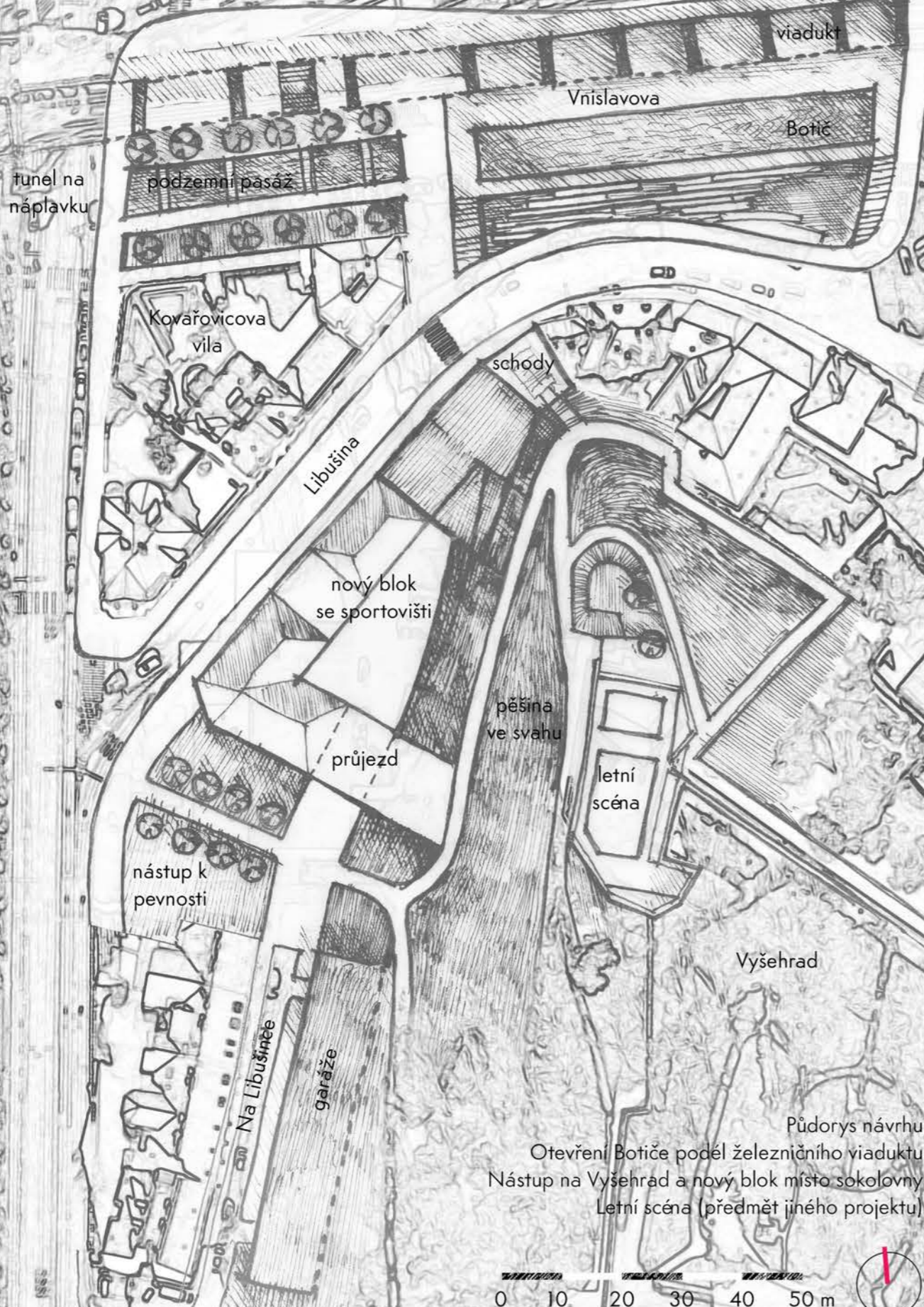


Územní plán


Úpravy jsou navrhovány tak, aby byly v nich probíhající děje v souladu s územním plánem. V rámci zpracovávané lokality (vytaženo silně) jsou území s následujícím zařazením:

- ZP - parky, historické zahrady a hřbitovy
- ZMK - zeleň městská a krajinná
- VV - veřejná vybavenost
- SP - sport a rekreace
- SV - území všeobecně smíšené
- OV - území všeobecně obytné
- S2 - vybraná komunikační síť
- DZ - tratě a zařízení železniční dopravy

OBLAST B - ÚSTÍ BOTIČE A VÝTOŇ



Půdorys návrhu
Otevření Botiče podél železničního viaduktu
Nástup na Vyšehrad a nový blok místo sokolovny
Letní scéna (předmět jiného projektu)







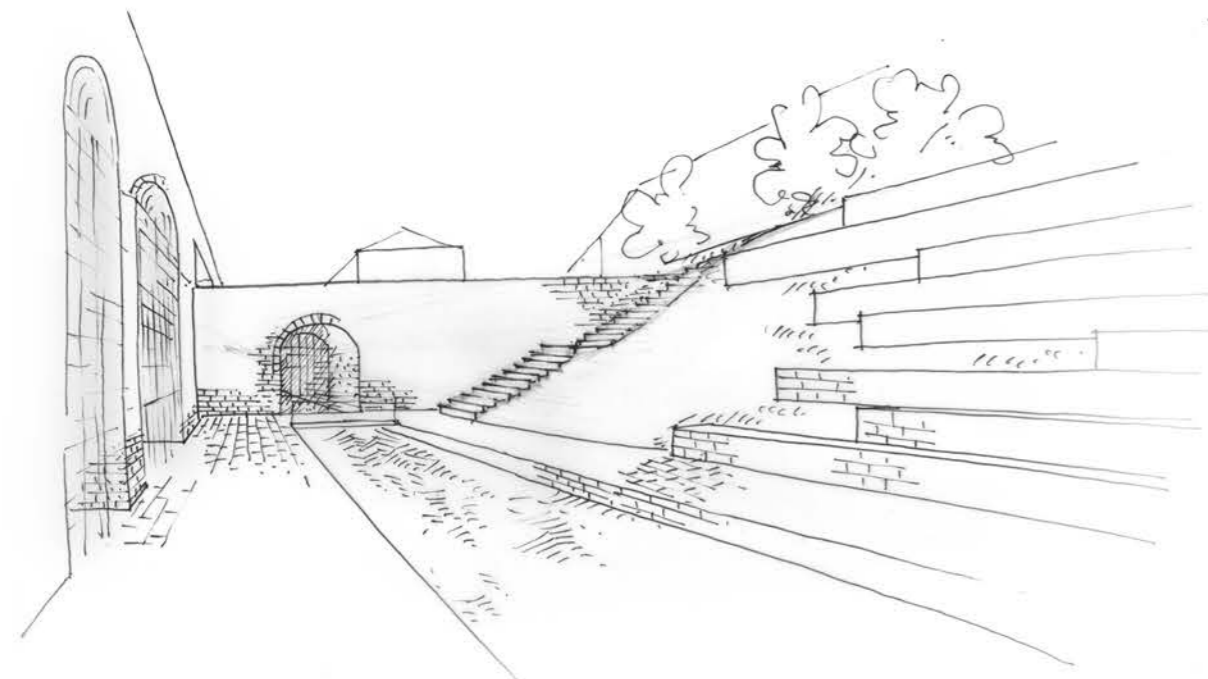
současný stav - pohled k železničnímu viaduktu



současný stav - Libušina ulice s Kovařovicovou vilou a sokolovnou

bernešyV itzonveg debberd iloko yvarquU
21-4105 21 TUVČ A1 tkejorg imolpqiD
ATTI2 rajleTA évoikintáciIT 6rákK

inradbbrn boq

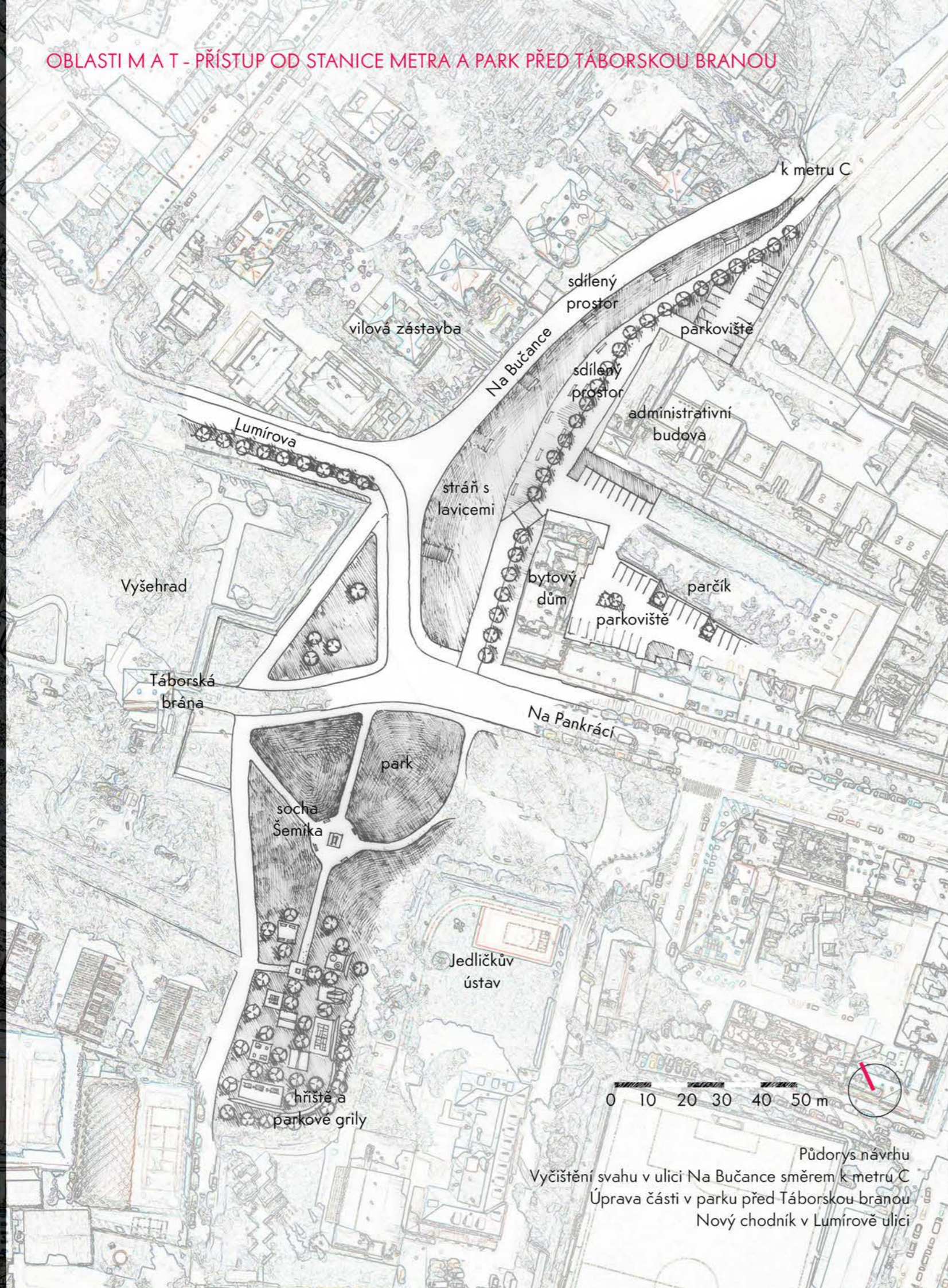


Ústí Botiče a železniční Viadukt

Oblast je navržena jako propojení Vyšehradu s náplavkou pomocí pasáže podél Botiče, který bude otevřen v úseku Vnislavovy ulice nejbližší k Vltavě. Pasáž bude tvořena dvěma úseky - podzemním, který bude propojen tunelem s náplavkou, a otevřeným, který bude pro umístění komerčních provozů využívat oblouky železničního viaduktu, které budou zahloubeny až téměř na úroveň Botiče. Nový blok naváže na existující zástavbu a funkčně nahradí sokolovnu. Bude obsahovat také schodišťovou věž, která povede na skálu a naváže na pěší stezky vystupující k divadlu.

Obrázky: vlevo nahoře - otevřená pasáž podél Botiče s komerčními prostory v obloucích viaduktu, vlevo uprostřed - pohled na vyhloubené oblouky viaduktu z druhého břehu, vlevo dole - celkový pohled z nábřeží, vpravo nahoře - podzemní obchodní pasáž, vpravo dole - nový blok v Libušině ulici na místě sokolovny

OBlasti M A T - PŘÍSTUP OD STANICE METRA A PARK PŘED TÁBORSKOU BRANOU



současný stav - parkoviště před Tábořskou branou



současný stav - přístup od metra ulicí Na Bučance





současný stav - nároží ulic Na Bučance a Lumírovy

Půdorys návrhu
 Vyčištění svahu v ulici Na Bučance směrem k metru C
 Úprava části v parku před Tábořskou branou
 Nový chodník v Lumírově ulici

barneřýV itsonveg debarr iloko vyrqđU
 řI #10S 21 TUVČ A1 tkejqrg imolqđD
 AT112 rejleřA évořintřáciřT éřářK

inřadřbřřň bořř






Přístup od metra (M) a park před Táborskou branou (T)

Oblast M je celý prostor ulice Na Bučance a předmětem úpravy je zejména svah mezi dvěma zpevněnými částmi ulice. Bude očištěn od stávajícího porostu, místo kterého bude oset travou a plazivými rostlinami a budou do něho zapuštěny lavice s přístupem z pásek dlažby. Zpevněné plochy jsou kvůli malému provozu upraveny jako sdílený prostor pro vozidla a pěší, který je v horní části členěn stromořadím a parkování je z před objektů přemístěno na méně exponovaná místa.

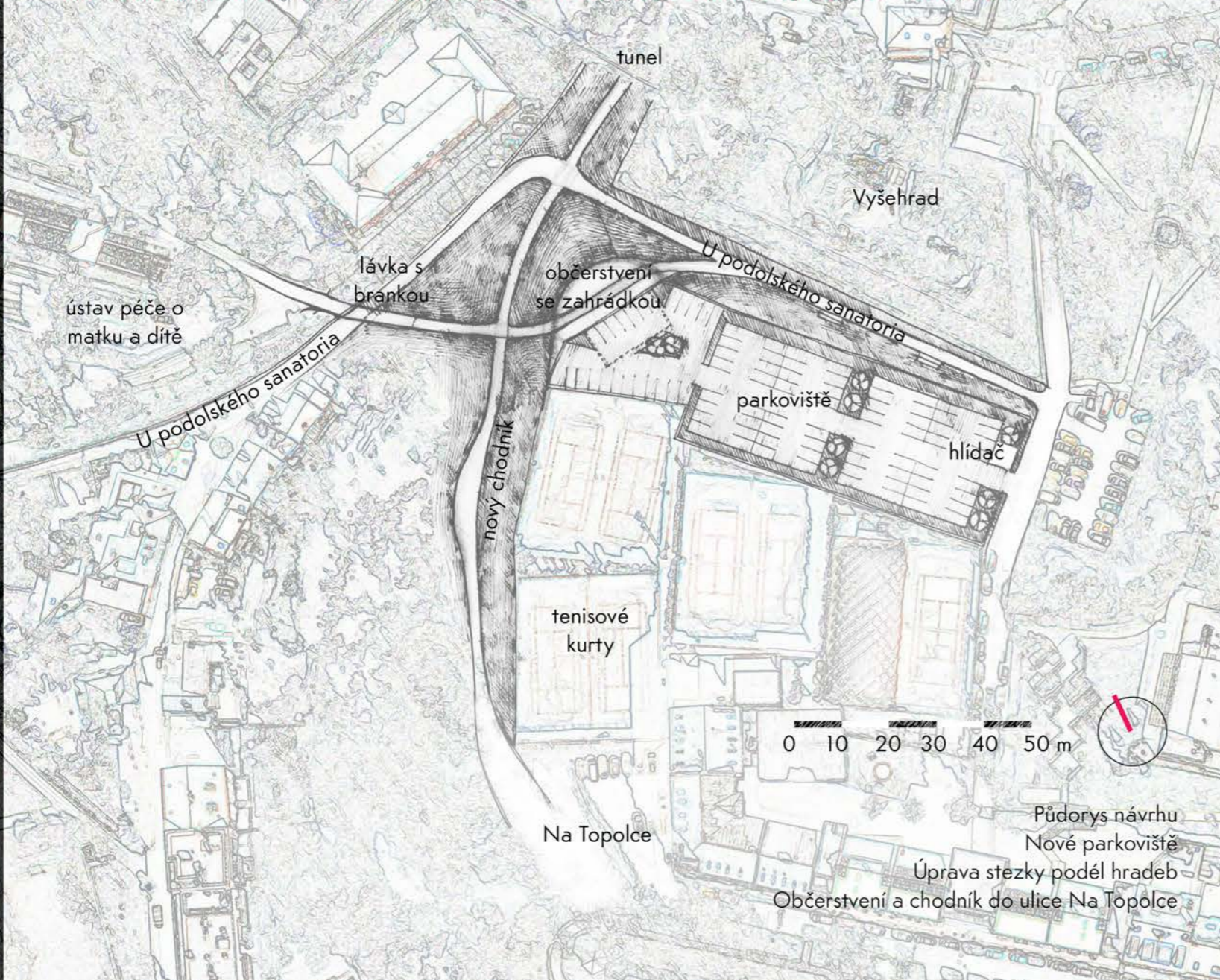
Oblast T je úsek parku před Táborskou branou dnes užívaný jako parkoviště. Navrhuji zde výsadbu ovocných stromů, která vytvoří rastr, v jehož vynechaných polích budou umístěny herní prvky a parkové grily se sezením. Stráž navazující na plochu bude upravena k sezení. Parkoviště bude přesunuto na jiný pozemek. Přední část parku bude ponechána v současném stavu, dojde pouze k rekonstrukci zpevněných ploch a na místo současného pískoviště bude speciálně navržena socha Šemíka.

Obrázky: vlevo nahoře - nový chodník na nároží Lumírovy a Na Bučance, nahoře uprostřed - ulice Na Bučance a vyčištěný svah, vpravo nahoře - horní část ulice Na Bučance, uprostřed a dole - úprava plochy po parkovišti před Táborskou branou

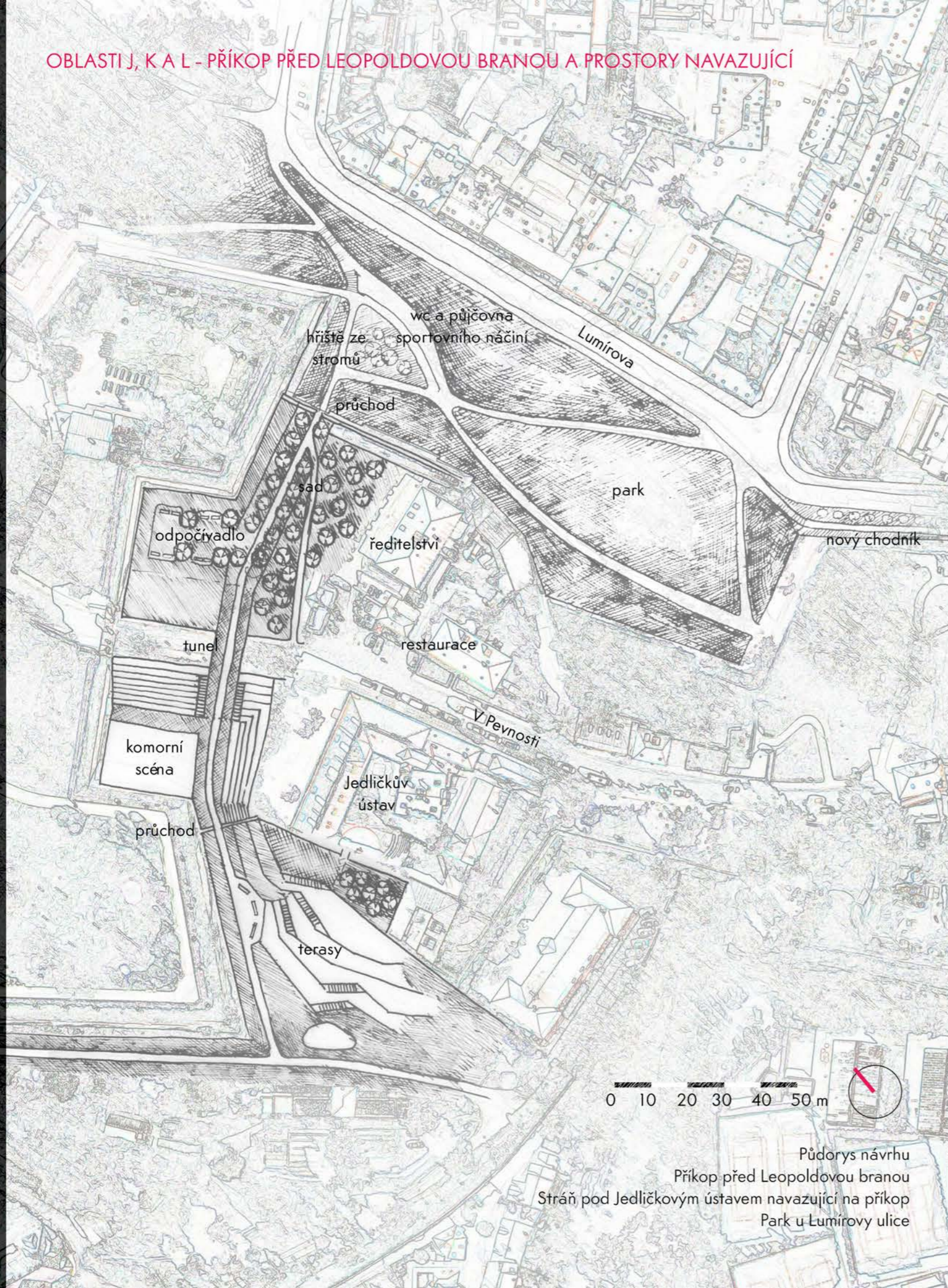




OBLASTI P, H A O1 - NOVÉ PARKOVIŠTĚ, OBČERSTVENÍ A STEZKA PODĚL HRADEB



OBLASTI J, K A L - PŘÍKOP PŘED LEOPOLDOVOU BRANOU A PROSTORY NAVAZUJÍCÍ



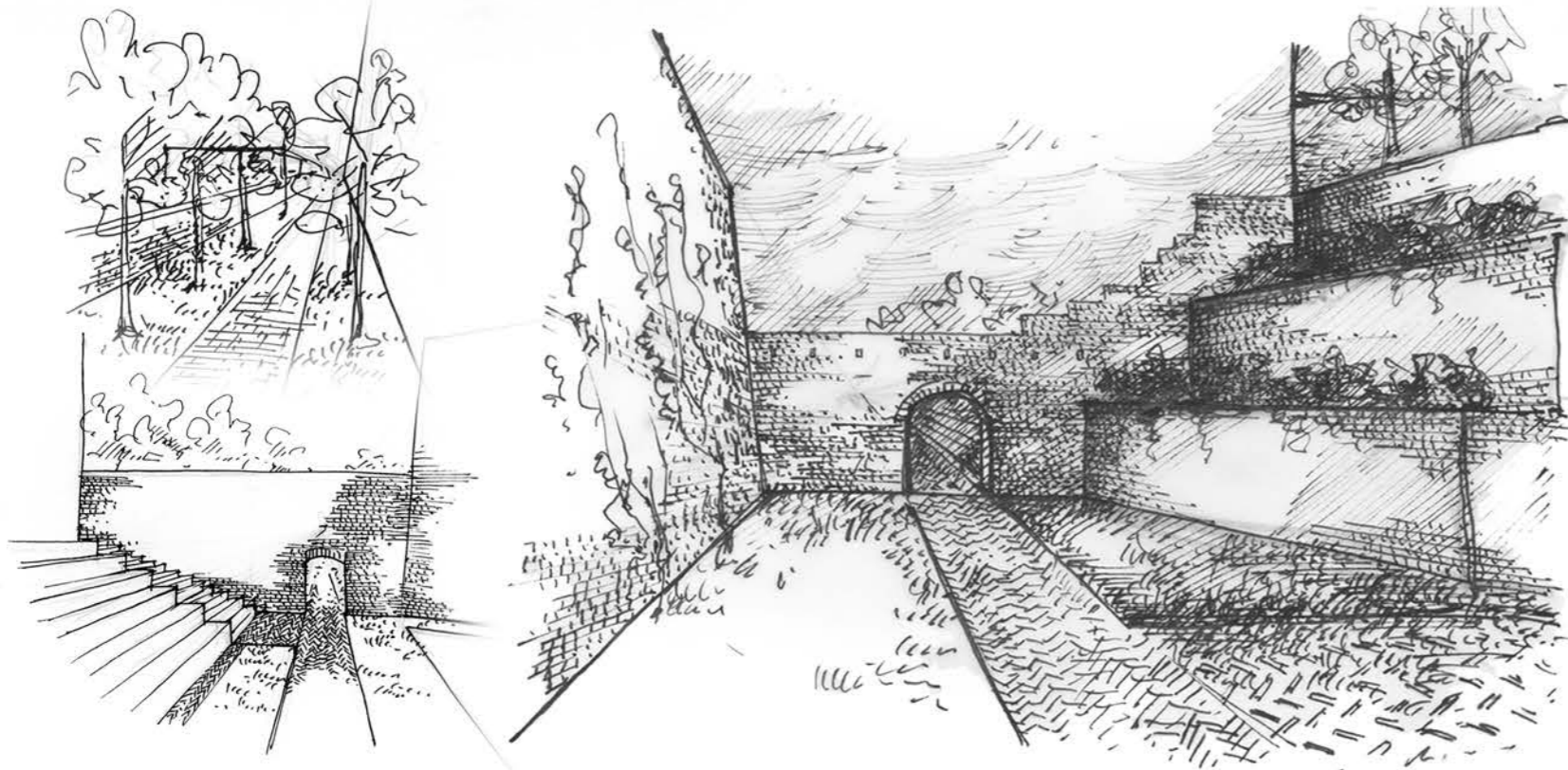


0 10 20 30 40 50 m



Půdorys návrhu
Příkop před Leopoldovou branou
Stráž pod Jedličkovým ústavem navazující na příkop
Park u Lumírovy ulice

bernešy V itsonveg debarrh iloko ywarpq U
21-4105 21TUVČ AT thejorq imnolqj D
ATT12 rajeta évoikintáciT éraJ K

imadbasni boq

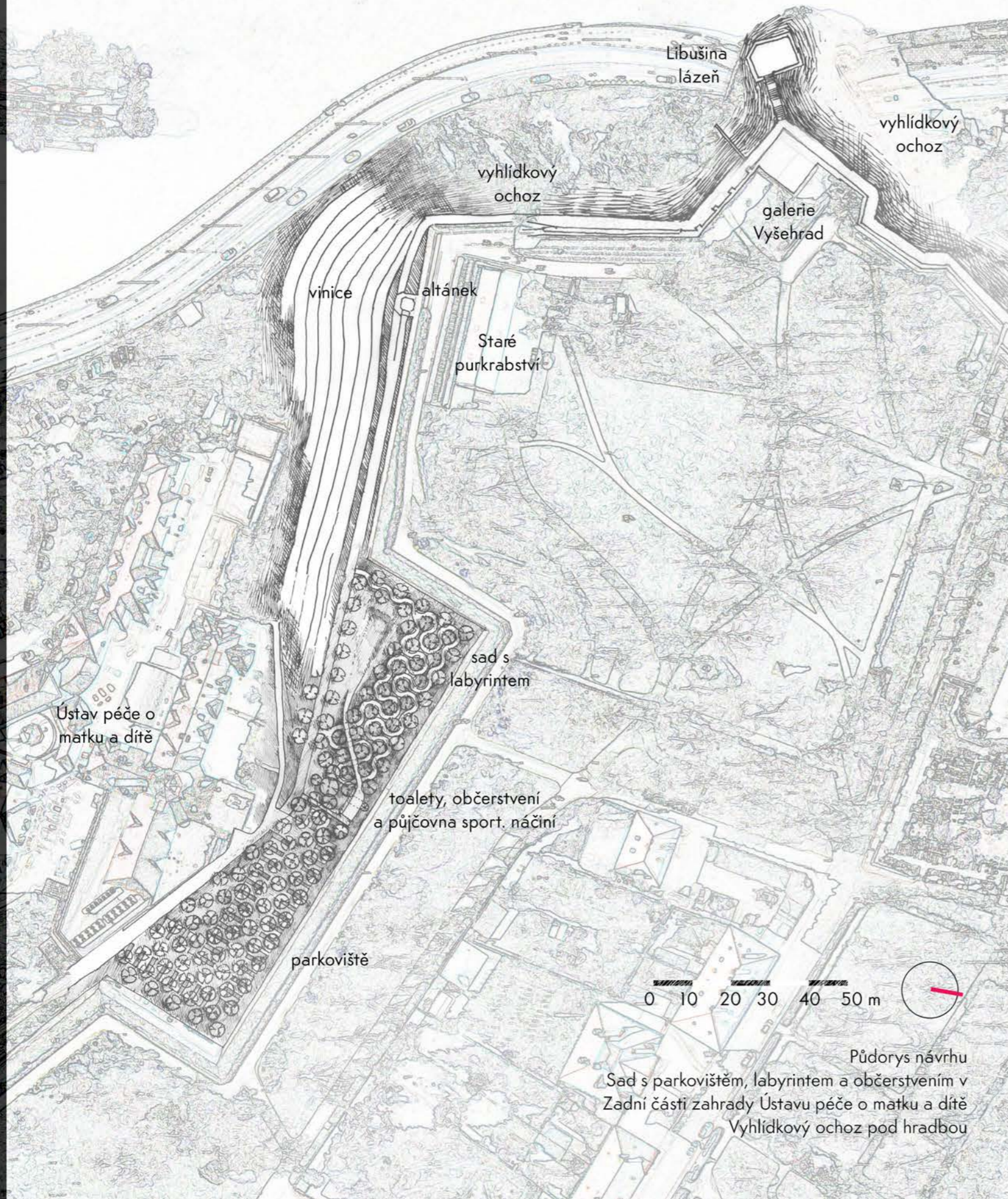


Řešení příkopu před Leopoldovou bránou (L), navazujícího prostoru pod Jedličkovým ústavem (J) a parku mezi hradbou a Lumírovou ulicí (K)

Park mezi hradbou a Lumírovou ulicí bude zachován s výjimkou jehličnatých křovin omezujících přehlednost (zejména tisy). Trasování chodníků bude také téměř totožné. V místě hřiště, které bude odstraněno, navrhuji vysadit skupinu stromů, které budou během růstu tvarovány tak, aby převzaly jeho funkci. Do svahu bude dále zapuštěn drobný objekt toalet a půjčovny sportovního náčiní. V příkopu před Leopoldovou branou budou zrušeny tenisové kurty a nahradí je po levé straně scéna pro komorní koncerty a recitály a po pravé straně odpočívadlo s třešňovým sadem. Tyto dva prostory budou propojeny tunelem skrz most a dále budou navazovat na park v Lumírově (odpočívárna) a na zahrady současné porodnice (amfiteátr). V části příkopu v areálu porodnice pod Jedličkovým ústavem bude svah vytvarován do terasových stupňů se záhony, aby tvar lépe odpovídal protější hradební zdi.

Obrázky: nahoře vlevo - veřejné toalety pod hřištěm při pohledu z Lumírovy, nahoře vpravo - totéž viděno z chodníku v parku, nahoře vpravo níže - odpočívadlo v příkopu u Leopoldovy brány, dole vlevo - komorní scéna v příkopu a cesta podél hradby k terasám pod Jedličkovým ústavem (dole vpravo)

OBLASTI U K O2 - ZADNÍ ČÁST ZAHRADY PORODNICE A OCHOZ PŘES LIBUŠINU LÁZEŇ



současný stav - zadní část zahrady Ústavu péče o matku a dítě



současný stav - jižní svah mezi porodnicí a Vltavou






současný stav - "Semikova" vyhlídka a staré purkrabství

Půdorys návrhu
Sad s parkovištěm, labyrintem a občerstvením v
Zadní části zahrady Ústavu péče o matku a dítě
Vyhlídkový ochoz pod hradbou

bernešy V itsonveg debard iloko yaraq U
21 4105 21 TUVČ AF tkejorq imolpqi D
ATTI2 reiletA ávokintáciT' 6ráKl

imradbati boq






Návrh sadu s parkovištěm, občerstvením a labyrintem v zadní části zahrady porodnice (U) a vyhlídkový ochoz pod hradbou přes "Šemíkovu vyhlídku" a Libušinu lázeň

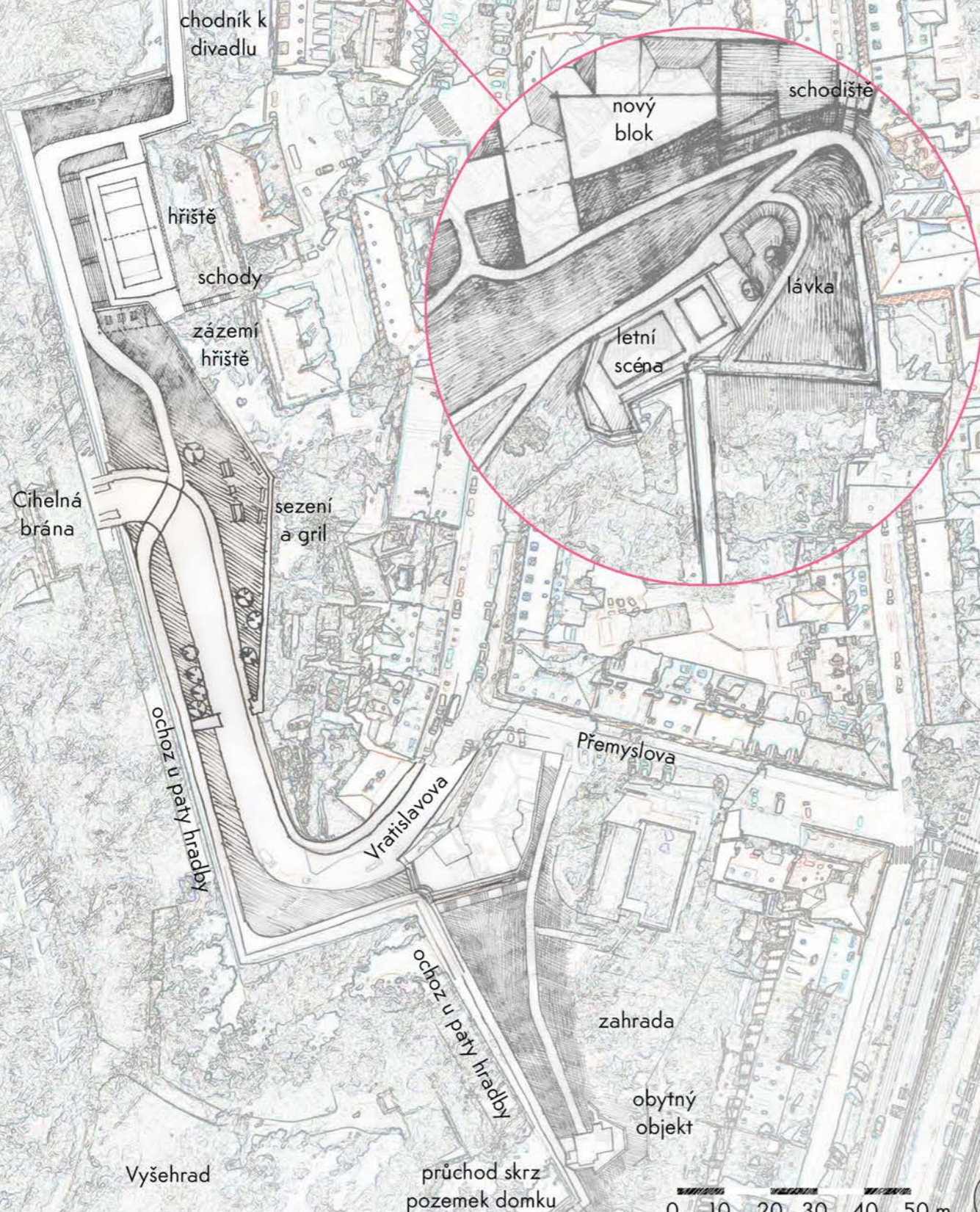
Oblast U je tvořena prostorem mezi dvěma bastiony orientovaným na jih. Východní polovina je využívána jako parkoviště pro personál porodnice a západní je pouze zatravněna. Navrhují celou plochu osázet třešněmi v modulu 5 m, přičemž plodící kultivary budou použity pouze na západní straně. Východní část, kde upravují parkoviště na systém parkování na zatravněvací dlažbě mezi stromy, bude osázena kultivary, které neplodí. V západní části bude umístěna dvojice objektů spojených zděnou lávkou v podobě malého viaduktu - terénní prohlubeň určená k odpočinku a drobný objekt toalet, půjčovny sportovního vybavení a občerstvení. Rovněž zde bude vytvořen labyrint ve formě chodníkového okruhu vedoucího také skrz oblouky lávky. Od sadu vede zatravněná cesta s alejí ovocných stromů, kterou doporučuji zachovat. Altánek na jejím konci bude zrekonstruován a ve svahu pod ním bude obnovena vinice. Tato cesta bude dále navazovat skrz branku na vyhlídkový ochoz (O2) kolem Libušiny lázně. Tento ochoz bude tvořen terénní úpravou u paty hradební zdi a opatřen zábradlím popnutým přísavníkem. Povrch bude zpevněný, z žíhaného křemičitého písku.

Je důležité, aby byl zachován omezený režim vstupu do areálu porodnice - všechny ochozy, cesty a lávky vstupující na její území budou opatřeny brankami, aby nebylo možné vniknout na pozemky, nebude-li to žádoucí. Otevírání branek může být pravidelné, například přes den v letním období, nebo i příležitostné (státní svátky a podobně).

Obrázky: vlevo nahoře - lávka a cesta podél sadu, nahoře uprostřed - nástup na lávku a chodník labyrintu, vpravo nahoře - odpočívárna, uprostřed - parkoviště v sadu, vlevo dole - lávka, dole uprostřed - občerstvení, půjčovna a wc, vpravo dole - vyhlídkový ochoz



OBLASTI C A D - PLOCHY NAVAZUJÍCÍ NA CIHELNOU BRÁNU A LETNÍ SCÉNA





Půdorys návrhu
Hřiště a plocha předbraní Cihelné brány
Návrh na rekonstrukci letní scény Vyšehrad
Ochoz podél hradeb propojující oblasti C a S



бәрінегіңізді қорғауға дайын
 21-1105 21 ТУВЧ АТ кәсіпорн импобид
 АТІІ2 тейлетә бауолтәсіңгі бәдіК



inradbeshi boq



Plochy před Cihelnou branou (C), rekonstrukce letní scény (D) a chodník spojující oblasti C a S

Rekonstrukce hřiště před Cihelnou branou umožní jeho celoroční využití - v létě pro míčové hry a případně i příležitostné parkování pro letní scénu (v závislosti na volbě povrchu), v zimě jako kluziště s ledem na mobilních rohožích, což umožňuje severní pozice. Do zdi předbraní bude zasazeno zázemí pro oba druhy provozů - garáž pro rolbu, která může v létě sloužit jako šatna, toalety a okénko půjčovny sportovních potřeb s výdejem občerstvení. Střecha bude na úrovni terénu plochy dále pokračující směrem k Cihelné bráně. Tato střecha bude využita jako sezení pro sportovce či diváky a dále na východ budou umístěny dva parkové grily. Hřiště bude přístupné po schodištích v rámci zděných tribun. Od objektů dolů po svahu bude odstíněno plotem, který bude zároveň oporou pro popínavé rostliny. Od cihelné brány navrhuji ochoz u paty hradby, který bude vytvořen terénní úpravou. povede dále kolem obytného objektu přisazeného k hradbě u následujícího bastionu a naváže na sad s restaurací (S). Variantně lze tento prostor obejít ulicemi Vratislavovou a Přemyslovou až k železnici. Zpracování návrhu letní scény bylo předmětem realizačního atelieru v zminím semestru 2014/2015.

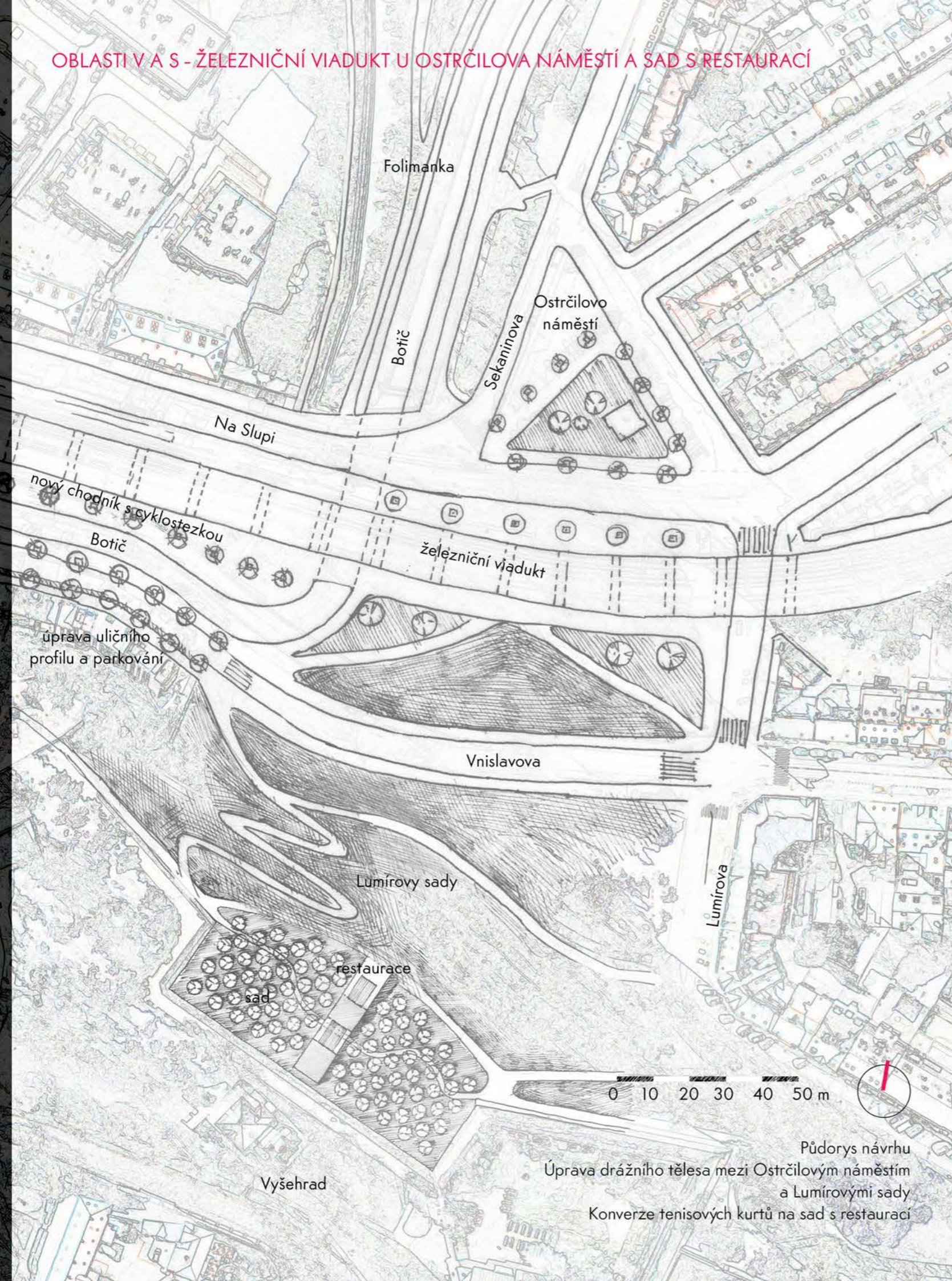
Obrázky: nahoře vlevo - rekonstrukce hřiště, nahoře vpravo - ochoz podél hradby, uprostřed - bar letní scény, vlevo dole - jeviště letní scény, dole uprostřed - hlediště letní scény, vpravo dole - terasa a lávka na letní scéně



OBLASTI V A S - ŽELEZNIČNÍ VIADUKT U OSTRČILOVA NÁMĚSTÍ A SAD S RESTAURACÍ

bernejy V itronvag debgrh iloko yeraU
21-4105 21 TUVČ AT rkejqrg imloqid
ATTI2 telletA évoikintáčiT éráKI

insadbrn boq



Nový chodník s cyklostezkou

úprava uličního profilu a parkování

0 10 20 30 40 50 m

Půdorys návrhu
Úprava drážního tělesa mezi Ostrčilovým náměstím
a Lumírovými sady
Konverze tenisových kurtů na sad s restaurací








současný stav - pohled přes Ostrčilovo náměstí směrem k Vyšehradu



současný stav - pohled z Lumírový přes dráhu na Ostrčilovo náměstí



současný stav - Vnislavova směrem k Lumírovým sadům



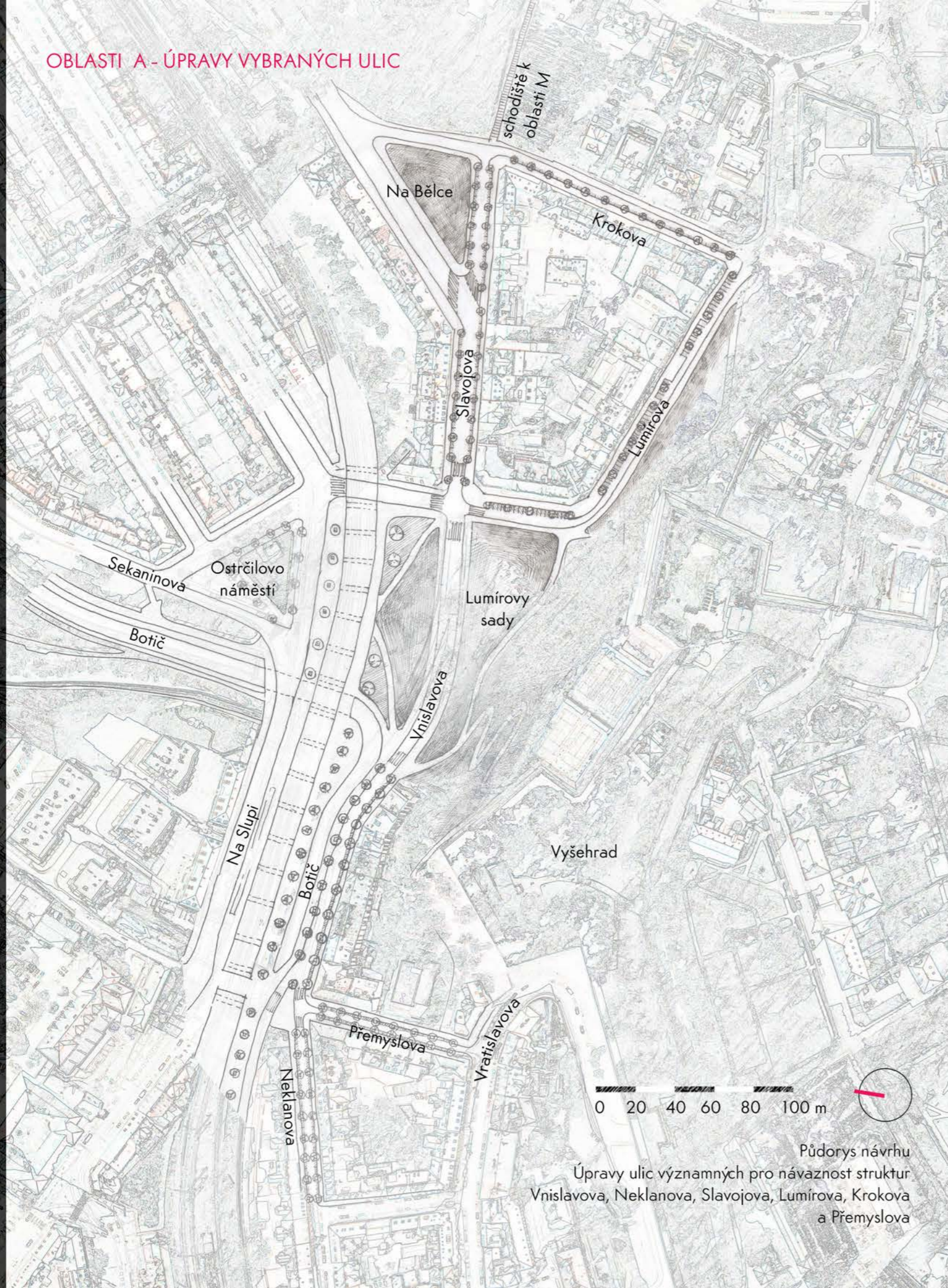
Železniční viadukt u Ostrčilova náměstí a restaurace v sadu

Ostrčilovo náměstí, vymezené ulicemi Sekaninova a Na Slupi, je bodem spojujícím dvě významné plochy pražské zeleně s výraznými vizuálními dominantami - Folimanku korunovanou Karlovem a Vyšehrad s jeho zelenými svahy. V současnosti je bohužel jakákoliv návaznost potlačena tělesem dráhy, která zabraňuje pohybu i průhledu. Tento stav je ve vnitřní Praze ojedinělý - v jiných podobně zahuštěných urbánních strukturách jsou dráhy na viaduktech - podobné řešení navrhuji i zde. Vyzdvižení železnice propojí obě plochy, pomůže vzniknout živému městskému uzlu a integruje prostor do města i podprahově - začleněním jednoho ze zažitých pražských motivů, viaduktu klasického tvarosloví s oblouky a obezděním z kamenných bloků. Zrušení zdvojení komunikace ve Vnislavově ulici umožní otevření koryta Botiče a nahrazení valu dráhy kolmou stěnou uvolní prostor pro pěší a cyklistickou trasu vedoucí Vnislavovou až na Výtoň.

Na místě dnešních nepříliš udržovaných a využívaných tenisových kurtů nad Lumírovými sady, vyčleněným pracovně jako oblast S, navrhuji zřídit restauraci s celoročním provozem. Objekt, který rozdělí plochu na dvě části, bude tvořen otevřenými a uzavřenými úseky, přičemž otevřené mohou být v zimě uzavřeny posuvnými skleněnými výplněmi. Umístění v nově zřízeném ovocném sadu zajistí intimní prostředí a v létě přiměřený stín.

Obrázky: vlevo nahoře - chodník k restauraci, nahoře uprostřed - pergola restaurace nad chodníkem, vpravo nahoře - otevření Botiče ve Vnislavově ulici, vlevo dole - železniční viadukt ve Vnislavově, vpravo dole - viadukt ze strany Ostrčilova náměstí

OBLASTI A - ÚPRAVY VYBRANÝCH ULIC



Půdorys návrhu
Úpravy ulic významných pro návaznost struktur
Vnislavova, Neklanova, Slavojova, Lumírova, Krokova
a Přemyslova



současný stav - pohled Slavojovou na svah pod cestou od metra



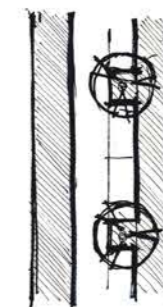
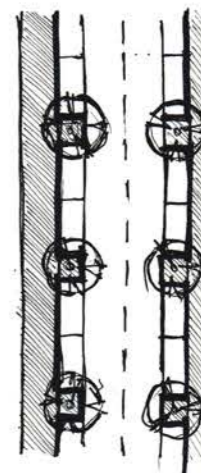
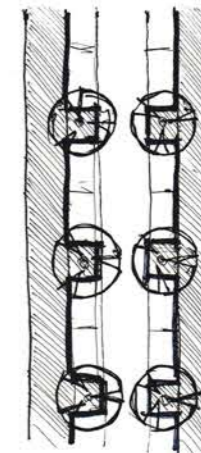

současný stav - Vnislavova a odbočení Neklanovy



současný stav - pohled Krokovou směrem k Vyšehradu

berněžyV itsonvaq debarr iloko yvarqU
21-4105 21TUVČ AT tkejqoq immoqjD
ATTI2 rajleTA éwokinťáciIT 6ráIK

imadbbarrh boř



Úpravy ulic významných pro návaznost jednotlivých uzlů

Vzhledem k rozsahu návrhu a zjištění, že k dosažení optimálního propojení jednotlivých uzlů i mimo rámec zpracovávané lokality je třeba více vazeb, navrhuji úpravu několika ulic na sever od pevnosti. V současnosti jsou tyto ulice spíše odstavnou plochou pro vozidla, ale výsadba stromořadí a alejí mezi parkovací místa nechá prostoru nadechnout a koruny vytvoří naváděcí vizuální prvek. Účelem je usnadnit orientaci pěších v prostoru díky intuitivnímu výběru chodce jít "tou hezčí" cestou. Tento způsob úprav natáhne zelené prsty pevnosti i mimo vlastní plochy výsadeb v její bezprostřední blízkosti.

Ulice, kde zejména doporučuji úpravu profilu jsou Neklanova, Lumírova, Krokova, Přemyslova, Slavojova a Vnislavova. Tyto ulice jsou pro návrh významné zejména svou polohou mezi uzlovými body zpracovávanými ve studii - spojení mezi oblastí kolem ústí Botiče, železničního viaduktu u Ostrčilova náměstí, Cihelné brány a ploch v okolí hlavního vstupu do pevnosti (spojení Slavojova - přístup od metra C po schodech ve svahu).

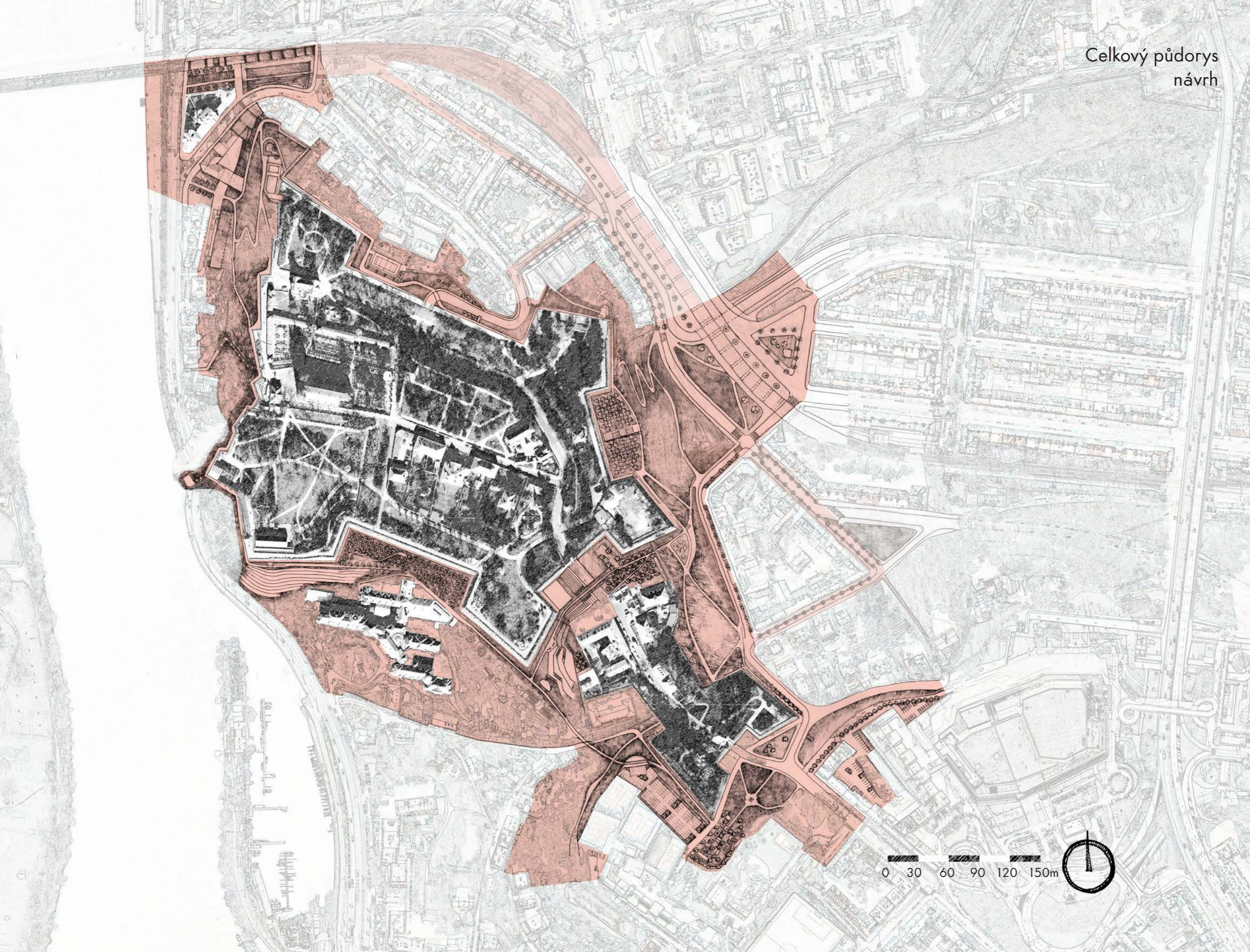
Obrázky: vlevo nahoře - Neklanova, uprostřed vlevo - Slavojova, vlevo dole - Krokova, uprostřed nahoře - Neklanova směrem do Vnislavovy, uprostřed dole - Vnislavova a vstup do Neklanovy, úplně vpravo - schema zásad úprav při různém uspořádání - shora jednosměrná ulice s oboustranným parkováním, obousměrná ulice s oboustranným parkováním a jednosměrná ulice s jednostranným parkováním



Celkový půdorys
současný stav

барнажыў ітзонваq дeбарн ілокo ыварqў
21-4102 21 TUVČ A1 ткејоrq імполqіq
ATTI2 реілетA ёвокінтёсітT ерёлK

inadbarri boq



Celkový půdorys
návrh

Úpravy okolí hradeb pevnosti Vyšehrad
Diplomní projekt FA ČVUT LS 2014-15
Klára Třicátková Atelier SITTA

Pod hradbami