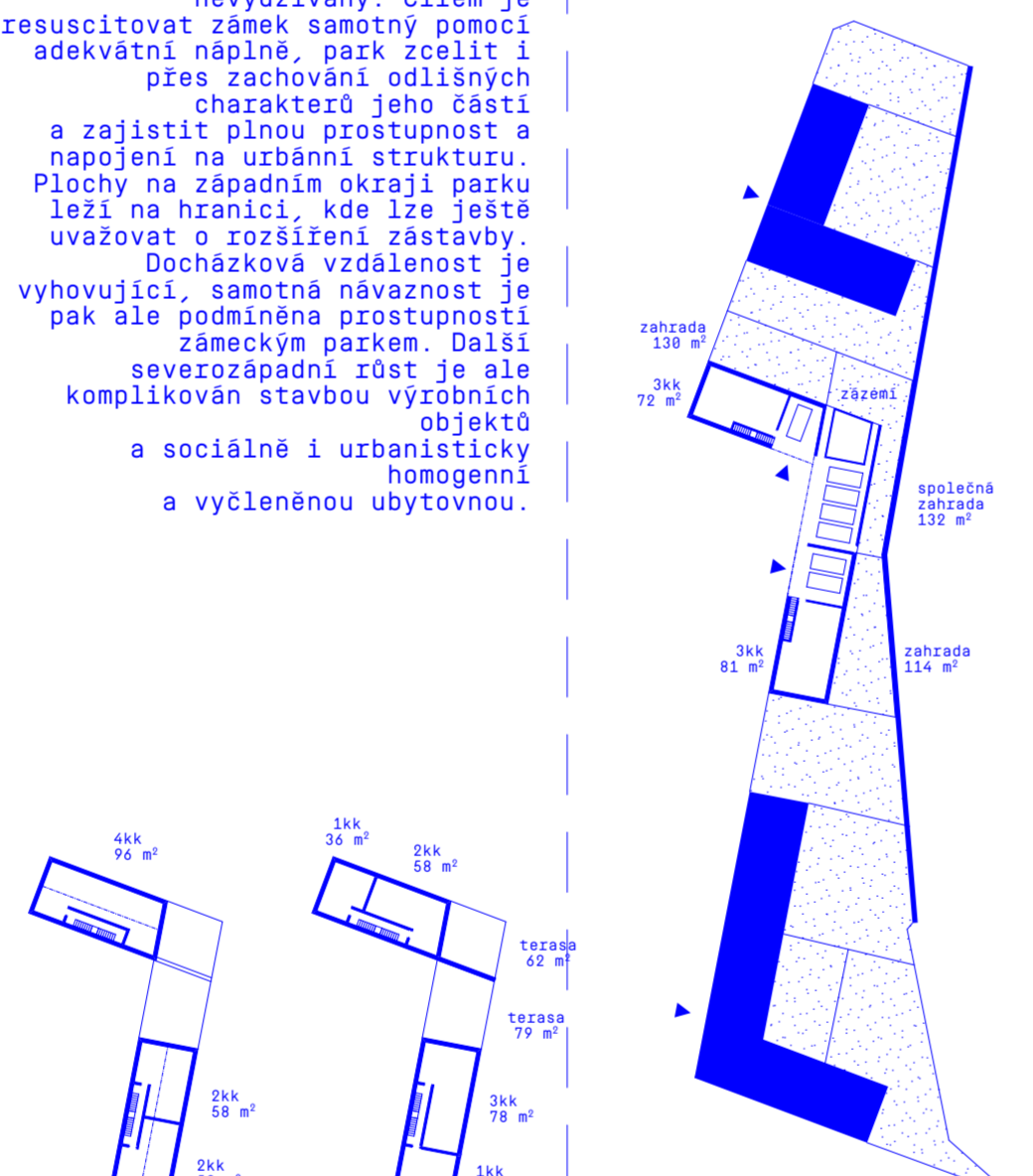


Bzenec, hledání malého města



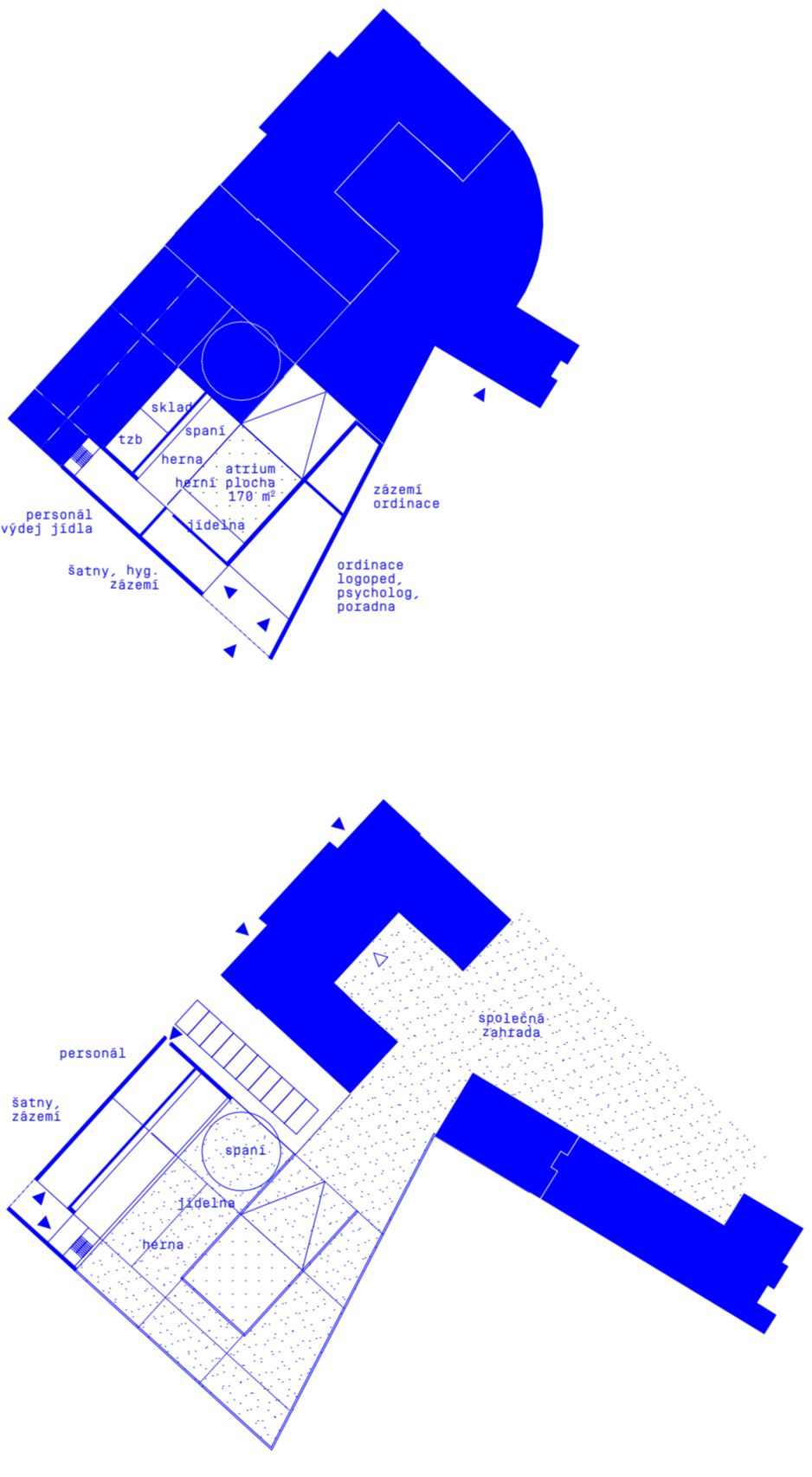
prostupný a pospolitý zamecký areál iniciátorem rozvoje svého okolí

Současná situace zameckého parku není ideální, protože jeho funkce degraduje. Součástí záměru je modernizace parku a jeho rozšíření o další funkce. Cílem je vytvořit přístupný a pospolitý zamecký areál, který bude sloužit jako iniciátor rozvoje svého okolí. Součástí záměru je také vytvoření nových staveb a veřejných prostorů, které budou navazovat na existující infrastrukturu a přispívat k celkové kvalitě prostředí.



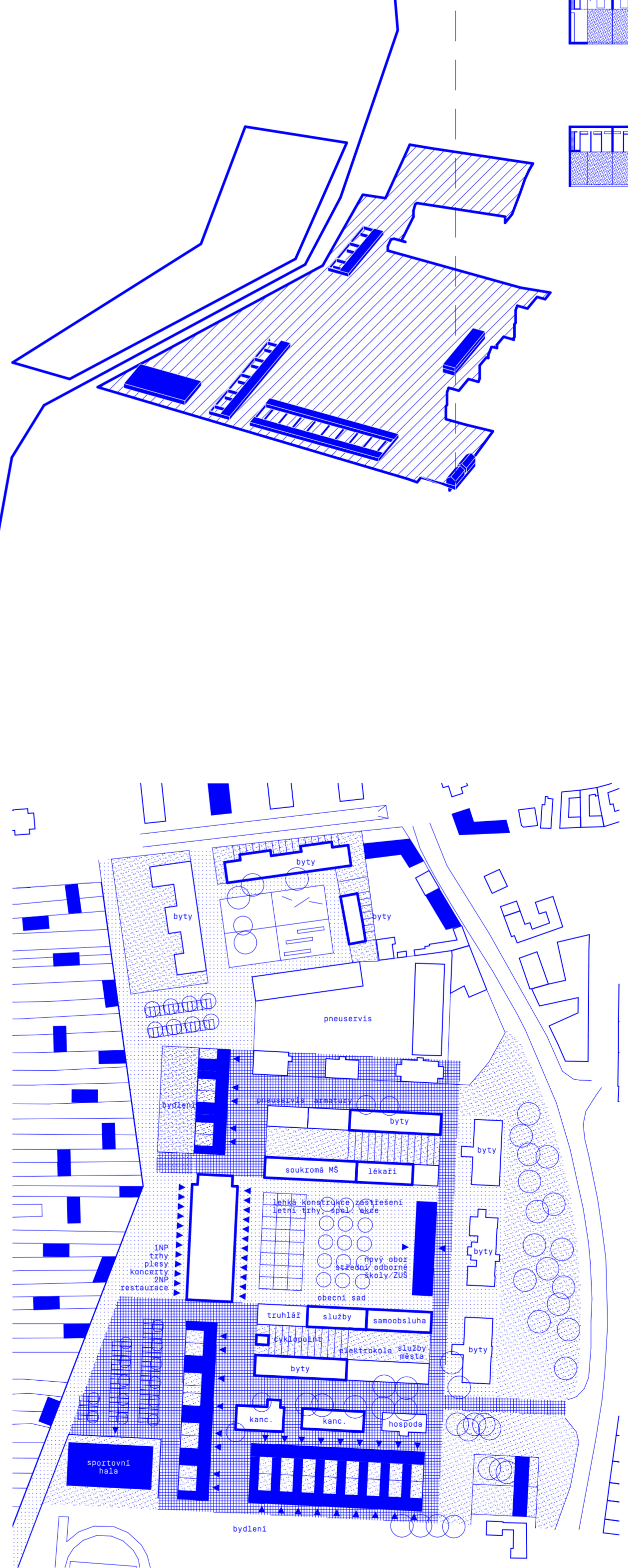
společné prostory mateřské školy a seniorů v centru a popolu s otevřenou radnicí

Nezávislá obec v centru a popolu s otevřenou radnicí. Společné prostory mateřské školy a seniorů v centru a popolu s otevřenou radnicí. Cílem je vytvořit společné prostory, které budou sloužit jako místo setkávání a sdílení. Součástí záměru je také vytvoření nových staveb a veřejných prostorů, které budou navazovat na existující infrastrukturu a přispívat k celkové kvalitě prostředí.



areál bývalých kasáren obytným lokálním centrem

Areál bývalých kasáren obytným lokálním centrem. Cílem je vytvořit obytné lokální centrum, které bude sloužit jako místo setkávání a sdílení. Součástí záměru je také vytvoření nových staveb a veřejných prostorů, které budou navazovat na existující infrastrukturu a přispívat k celkové kvalitě prostředí.



brownfield jako přiblížení náměstí a parku

Brownfield jako přiblížení náměstí a parku. Cílem je vytvořit brownfield, který bude sloužit jako místo setkávání a sdílení. Součástí záměru je také vytvoření nových staveb a veřejných prostorů, které budou navazovat na existující infrastrukturu a přispívat k celkové kvalitě prostředí.

náměstí zpět k domům a lidem

Náměstí zpět k domům a lidem. Cílem je vytvořit náměstí, které bude sloužit jako místo setkávání a sdílení. Součástí záměru je také vytvoření nových staveb a veřejných prostorů, které budou navazovat na existující infrastrukturu a přispívat k celkové kvalitě prostředí.

Bzenec je malé vinařské město na jihomoravské Slovácku, asi sedesát km jihovýchodně od Brna. Nachází se na úpatí pískitých žilních svahů, které tolik přejí pěstování vinné révy. Územní svahy silně strukturované rozčleňují liniovou kompozici města a dominují celou kopcem. Záměr je začlenit hlavní Městskou komunikaci Město, které má vlnitější úpatí, do to rozčleňujícího úpatí je část na rozvoji města a kopců je dnes svými dispozicemi a materiálními zdroji tak jako přirozeně město. Město je vyznačeno výhledem města, který je vlnitější, přejíždí i přes vlnitější svahy ve Bzenci již stabilně přes celý úpatí. Vyznačeno je také výhledem města, který je vlnitější, přejíždí i přes vlnitější svahy ve Bzenci již stabilně přes celý úpatí. Vyznačeno je také výhledem města, který je vlnitější, přejíždí i přes vlnitější svahy ve Bzenci již stabilně přes celý úpatí.



vinařská páteř klíčem k rozvoji Bzence

Vinařská páteř klíčem k rozvoji Bzence. Cílem je vytvořit vinařskou páteř, která bude sloužit jako místo setkávání a sdílení. Součástí záměru je také vytvoření nových staveb a veřejných prostorů, které budou navazovat na existující infrastrukturu a přispívat k celkové kvalitě prostředí.

