

Černilov

od celku k jednotlivosti

OBECNÍ DŮM V ČERNILOVĚ

**diplomová práce
ZS 2019/2020**

**Autor:
Nicoll Šiková**

Ateliér Mádr - Tomš

vedoucí:
Ing. arch. Josef Mádr
odborný asistent:
Ing. arch. Štěpán Tomš

Fakulta architektury
České vysoké učení technické v Praze
ZS 2019/2020





Historie nás učí. Je to cenný doklad o naší minulosti. Neměli bychom ji slepě opakovat. Měli bychom ji chtít poznat a zaměřit se na podstatu.

Dlouhá náves se proměnila v cestu. Změnila už navždy svou podobu. Ale její úkol zůstává stejný. Spojuje. Spojuje celou obec, od jednoho konce k druhému. Je to místo, kde se mohou lidé potkávat. Kde mohou žít.

Chceme, aby na ní byly znovu místa, na kterých je možné se zastavit a setrvat. Oslavit příchod Nového roku, diskutovat na večerní besedě, zastavit se v knihovně cestou ze školy nebo uzavřít sňatek. Místa, která můžeme zabydlet, pochopit, vnímat.

Na základě historie proměnit současnost a začít novou etapu..

Naše idea prověřila, že v Černilově nemůže být jen jedno koncentrované místo se všemi funkcemi. Obecní úřad, pošta, knihovna, stavební úřad, škola, kostel, spolkový dům. V samém středu. Kdo by měl důvod procházet a poznávat zbylé konce? Náves spojovala všechny domy ve vsi. Stejně tak je i dnes cesta spojením celé obce. Její dopravní charakter chceme proměnit v obytný. Aby se na ní lidé rádi zastavili, potkali. Starousedlíci i noví občané. Aby se v obci nikdo neztratil. Pomoci návratu tradic. Ne nutně všechna místa měnit. Ale třeba jen jiným pojmenováním dovolit lidem, kteří je denně míjejí, aby se na ně mohli podívat jinýma očima.

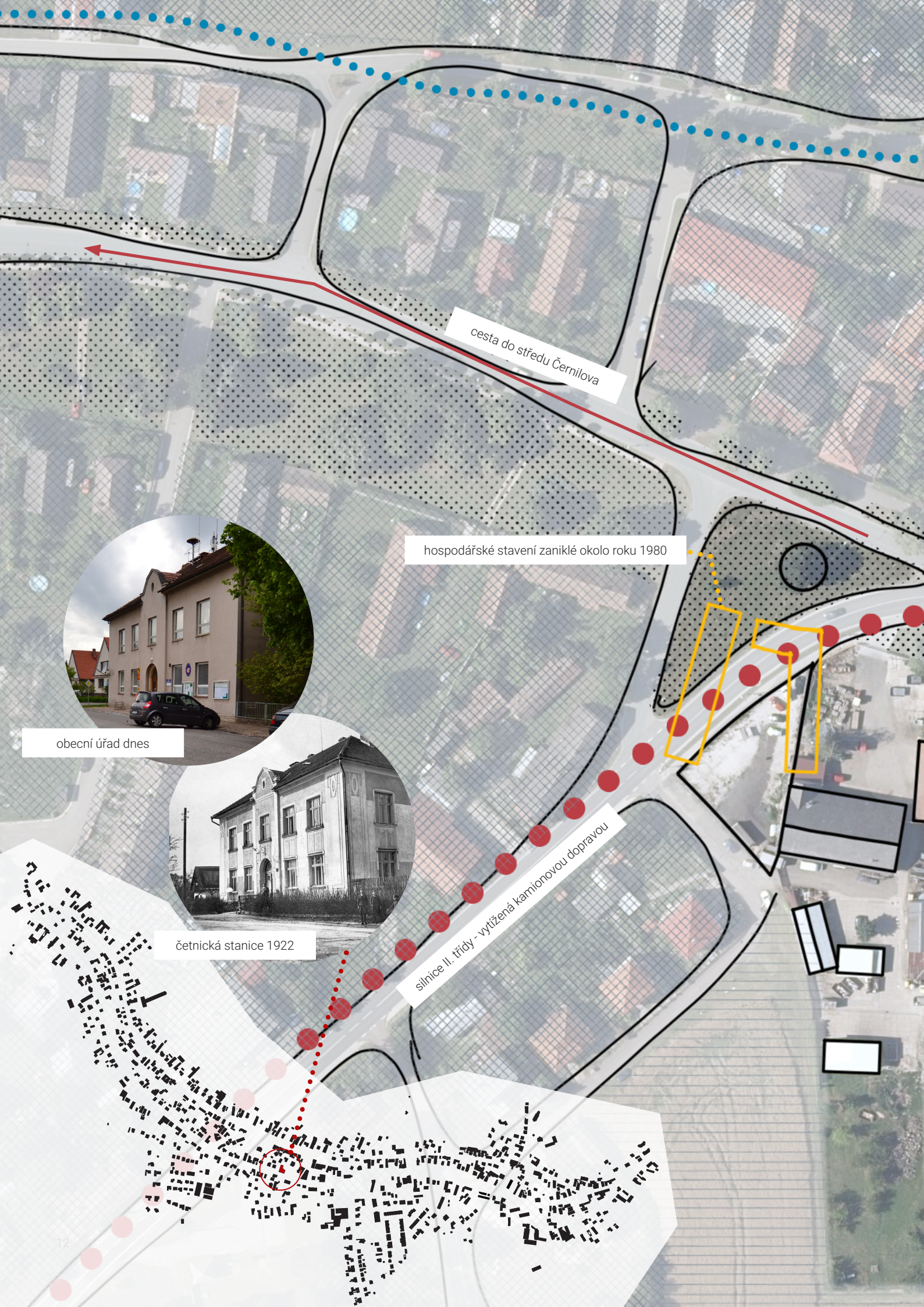
Chtěly bychom dát Černilovu nový impuls. Pomoci začít novou fázi vývoje. Ukázat možný směr. Víme, že i jediný dům může být pro menší obec začátkem mnoha změn. Věříme v nový nápad a novou ideu.

Ted' už víme, kde má obecní dům stát..

obsah

prostor vůle	10
stávající stav	12
koncepce území	16
návrh území situace 1:1 000	22
axonometrie	24
situace 1:500	26
detail povrchů	28
hmotové řešení	30
schémata domu	32
vizualizace interiéru	34
prostor správní	38
půdorys 1. NP	40
půdorys 2. NP	42
řezy	44
vizualizace	46
pohledy	48
fasáda	52
vizualizace	54
závěr	57
povinné přílohy	58
poděkování	61

prostor vůle



cesta do středu Černilova

hospodářské stavení zaniklé okolo roku 1980


obecní úřad dnes



četnická stanice 1922

silnice II. třídy - vytžena kamionovou dopravou

stávající stav



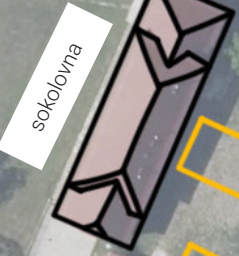
cesta ke kostelu



rok 1934 - hostinec



orlovna



sokolovna

zatrubněný potok

cesta ke kostelu



rok 2000 - nájemní dům pro romskou komunitu

bývalý hostinec




rok 2019

bus

bus



panelové domy



pohled na kostel při cestě z Hradce



příjezd z Hradce Králové do Černilova



sběrný dvůr, budova technických služeb a bývalý autobazar



příjezd z Hradce Králové do Černilova



prázdná plocha uprostřed komunikací



dopravní situace a průjezd obcí



pohled na bývalý autobazar a za ním stojící budovu technických služeb



cesta podél bývalého autobazaru



budova technických služeb s technickým dvorem



komunikace ze středu Černilova směrem k Sokolovně



stanoviště popelnic u autobusové zastávky



pohled na komunikaci propojující silnici II. a III. třídy



Sokolovna, autobusová zastávka a přístřešek pro kola z bývalé zastávky



směrem do středu Černilova



nové autobusové zastávky u Sokolovny



paneláky naproti Sokolovně



pohled na sokolovnu a prázdné místo po hostinci