

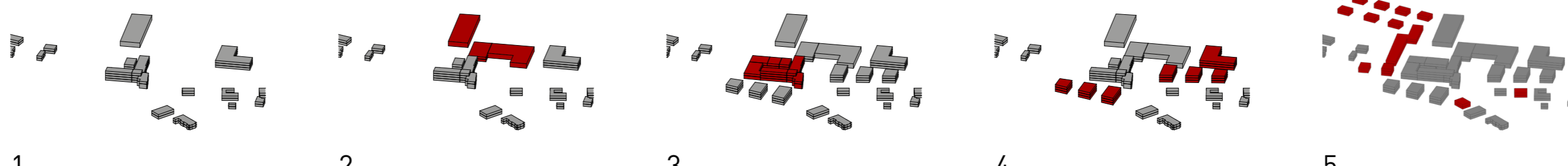


Popis situace v měřítku 1:1000

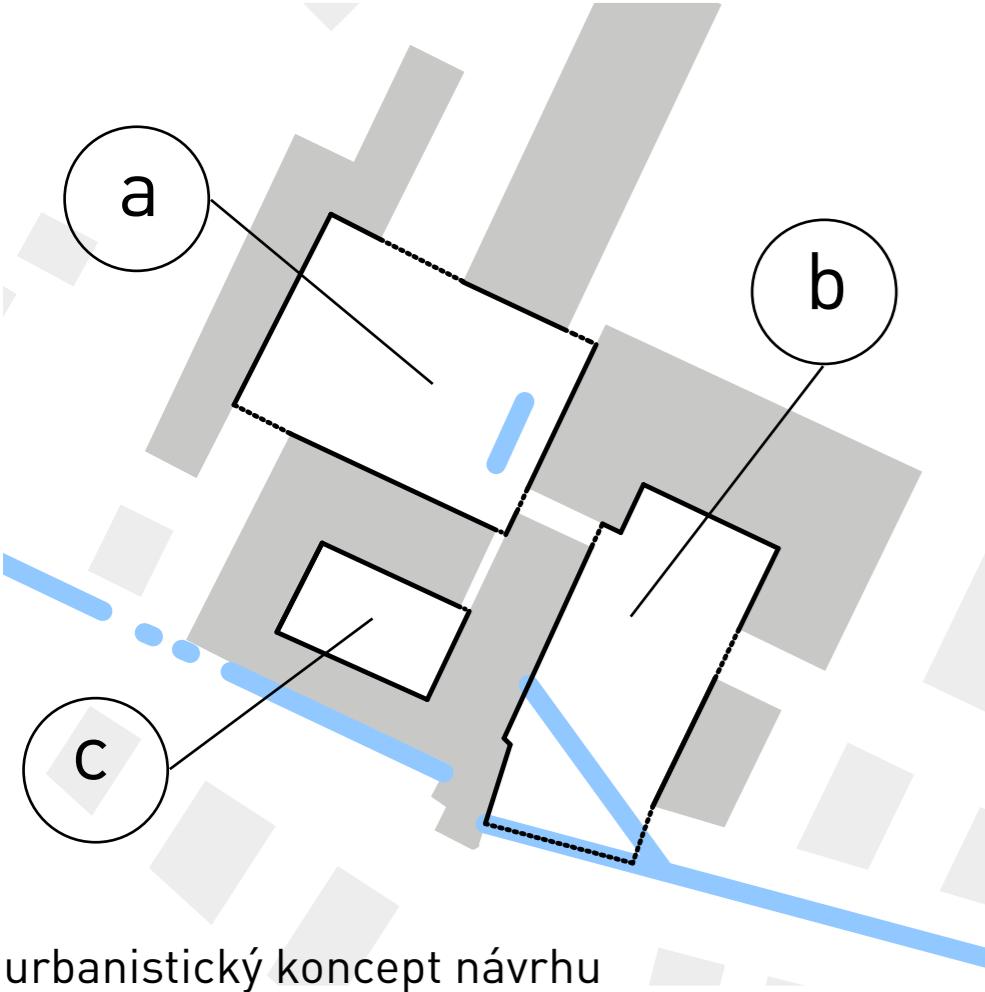
[1] Celému areálu papírny dominuje komin, který bude součástí hlavního bloku budov. Komin bude přístupný veřejnosti a bude sloužit jako vyhlídková věž, nejvyšší bod bude nad sířechami papírny tak, aby byl vidět klášter Porta Coeli, kostel v Tišnově, rozhledna, hora Květnice a řeka Svatka. Celková výška kominu bude snižena, ale zůstane jako připomínka historie areálu.
 [2] Ulice spojující dvě centra, tedy ulice Komenského, je doplněná o nové domy. Zároveň je zde vysazeny stromofaš, které pomyslně zúží a jasné vymezí profil ulice.
 [3] Z náměstíčka s obchodním parterem a bazénem můžeme projít do parku u náhonu, kde si smíme odpočinout. Především děti zde naleznou spoustu herních prvků z akátového dřeva nebo se mohou bavit u náhonu. Park tvoří travnaté plochy se stromy a náhonu. Zde je jedno z mála míst, kde budou zanechány již vzrostlé stromy, avšak pouze ty, které budou v dobrém stavu a doplní se o nové. Cesty a plochy jsou matové, doskočité u herních prvků bude z kůrové dřev.
 [4] Dalšími místem pro relaxaci bude pobytové schodiště u řeky Svatky na cípu pomyslného ostrova v mostu.
 [5] Díky nové cyklostezce a podchodu pod železnici se obyvatelé mohou rychle dostat na procházkovou trasu po břehu Svatky či pobyt u jezů.
 [6] Součástí řešení je návrh odvodnění, retence a vsakování vody v území. Zelené střechy pomáhají zpomalit odtok vody z území. Voda z budov bazénů dále teče do umělého jezírka v areálu bazénu a z co-workingu a z části rodinných domů teče do květinového vsakovacího pásu, kde je umístěné vsakovací zařízení. Zelený pás u železnice tlumí hluk a zachycuje prach.



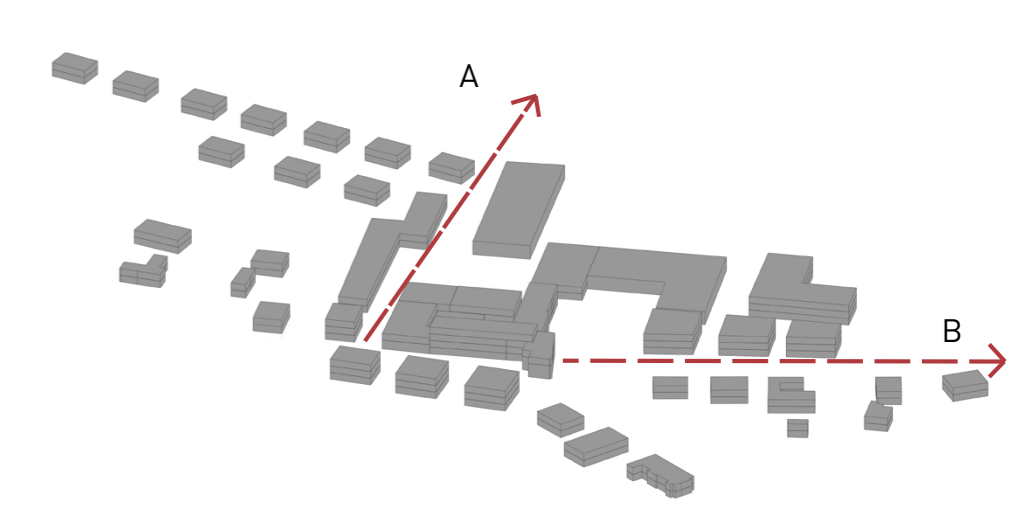
Přeměna areálu
 A Současný stav
 B Bourané
 C Výchozí stav
 D Nová výstavba
 E Budoucí stav



Etapy výstavby
 1 Výchozí stav
 2 Bazén a co-working
 3 Rekonstrukce bloku
 4 Bytové domy
 5 Rodinné domy



urbanistický koncept návrhu



Pohledové osy
 Při návrhu pro mě byly velmi důležité pohledové osy. Ve schématu jsou znázorněné dvě hlavní z nich. Osa A vede od vjezdu do areálu, okolo kominu, podél staré dílny k železničnímu mostu a v pozadí je hora Květnice. Druhá pohledová osa B vede od kominu ulici paralelně s ulicí Komenského a směřuje na tišnovský gotický kostel a Kopec Klusánský s rozhlednou. Město Tišnov leží na severu, díky tomu je na něj krásně vidět, stejně tak je papírnský komin vidět z mnoha míst po Tišnově. Druhým směrem leží klášter Porta Coeli, ten však bude vidět především z vyhlídkové věže.

