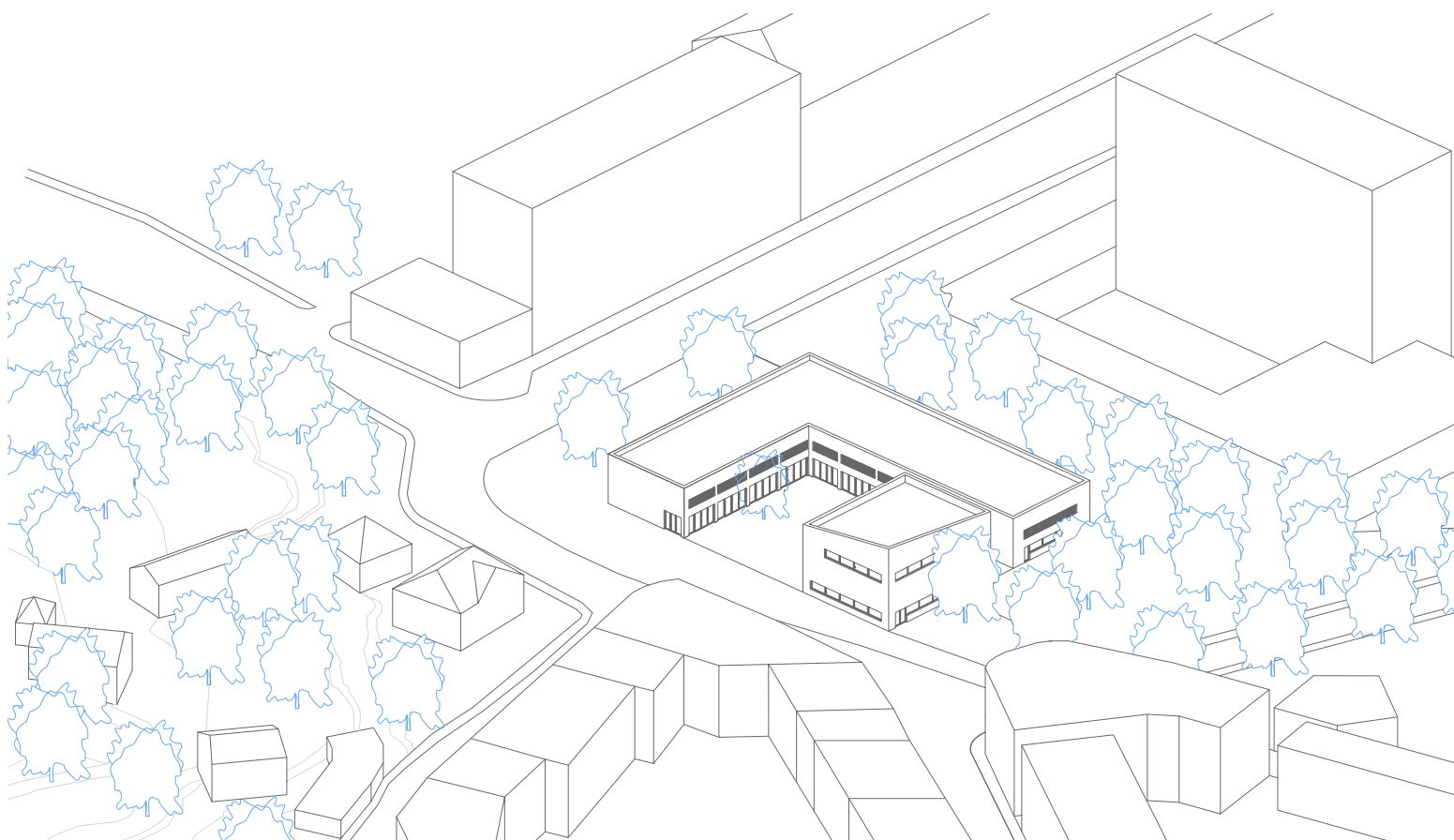


SKAUTSKÉ KOMUNITNÍ CENTRUM TEPLICE



Diplomní projekt

Ateliér Šestáková- Dvořák

FA ČVUT

15118 Ústav nauky o budovách

Bc. Martina Součková

ZS 2021/22

OBSAH

1. ÚVOD.....	5
Prohlášení autora	
Zadání diplomové práce	
Průvodní zpráva	
2. ANALYTICKÁ ČÁST.....	13
Lokalita/parcela	
Charakteristika lokality	
Mapové zobrazení	
Historie lokality	
Okolí pozemku	
Fotografie okolí pozemku	
Urbanismus okolí	
Doprava	
Občanská vybavenost	
Vymezení pozemku	
Fotografie pozemku	
Vrstevnice na pozemku	
Inženýrské sítě na pozemku	
Územní plánování	
Platný územní plán	
Skauting	
Skauting- základní pojmy	
Skauting na Teplicku	
Typologie- skautská klubovna	
Schéma a provoz skautských kluboven	
Stavební program	
Legislativa	
Příklady dobré praxe	
Skautské centrum Sondermarken	
Skautské chaty pro GSU	
Skautské centrum "Vinice"	
Informační a kulturní centrum Píšť	
3. NÁVRHOVÁ ČÁST.....	71
Situace širších vztahů	
Hmotové řešení- schémata a vývoj konceptu	
Púdorysy	
Řezopohledy	
Pohledy	
Řez- konstrukční detail	
Vizualizace	
4. ZDROJE.....	97

Poděkování

Chtěla bych poděkovat všem, kteří mě po dobu mého studia na FA podporovali. Své rodině a nejbližším, a řadě lidem přímo z fakulty. Zvláštní dík patří paní prof. Ing. arch. Ireně Šestákové a Ing. arch. Ondřeji Dvořákovi, Ph. D. , za jejich velmi vstřícný přístup a ochotu při konzultacích a za pomoc, kterou mi několikrát během studia poskytli.

1. ÚVOD

Prohlášení autora
Zadání diplomové práce
Průvodní zpráva

ČESKÉ VYSOKÉ UČENÍ TECHNICKÉ V PRAZE
FAKULTA ARCHITEKTURY

AUTOR, DIPLOMANT: Bc. Martina Součková
AR 202/2022, ZS

NÁZEV DIPLOMOVÉ PRÁCE:
(ČJ) SKAUTSKÉ KOMUNITNÍ CENTRUM TEPLICE
(AJ) SCOUT COMMUNITY CENTER TEPLICE

JAZYK PRÁCE: ČESKÝ

Vedoucí práce: prof. Ing. arch Irena Šestáková **Ústav:** 15118 – Ústav nauky o budovách

Oponent práce: Ing. arch. Šárka Voříšková

Klíčová slova
(česká): skauting, klubovna, děti, komunita

Anotace
(česká): Zadáním diplomové práce bylo navrhnout novou skautskou klubovnu pro skautské středisko Dvojka Teplice, v Teplicích, na pomezí čtvrtí Trnovany a Šanov. Klubovna by měla sloužit jak skautskému středisku, pro téměř každodenní provoz, tak ostatním skautským střediskům, jako pronajímatelné prostory s možností ubytování. Součástí komplexu je také společenský víceúčelový sál s kavárnou, který je též možné pronajmout pro pořádání společenských akcí různého druhu pro podporu komunitního a kulturního života na Teplicku.

Anotace (anglická): The assignment of the diploma thesis is to design a new scout center for scouts in Teplice. This complex is dedicated both for scouts from Teplice and scouts from elsewhere as an accommodation. A part of the complex is also a multipurpose hall for various events to support a community and cultural life here in Teplice.

Prohlášení autora

Prohlašuji, že jsem předloženou diplomovou práci vypracoval samostatně a že jsem uvedl veškeré použité informační zdroje v souladu s „Metodickým pokynem o etické přípravě vysokoškolských závěrečných prací.“

V Praze dne 5.1.2021

podpis autora-diplomanta


České vysoké učení technické v Praze, Fakulta architektury

2/ ZADÁNÍ diplomové práce

Mgr. program navazující

jméno a příjmení: Martina Součková

datum narození: 27. 2. 1996

akademický rok / semestr: 2021-22 / zimní

ústav: 15118 - Ústav nauky o budovách

vedoucí diplomové práce: prof. Ing. arch. Irena Šestáková

téma diplomové práce:

Skautská klubovna a společenské centrum Teplice

zadání diplomové práce:

1/ popis zadání projektu a očekávaného cíle řešení

Skautské středisko Dvojka Teplice v současnosti sídlí v nevyhovujících prostorách skautské klubovny v Šanově v Teplicích. V roce 2016 středisko koupilo nový pozemek, na pomezí Šanova a Trnovan, na kterém nyní probíhá výstavba nové klubovny.

V diplomové práci se budu věnovat alternativnímu zpracování podoby nové skautské klubovny, která bude obohacena o společenské centrum s kavárnou a o ubytování pro návštěvníky.

Rámcový stavební program diplomant případně doplní o další vybrané funkce.

2/ rámcový stavební program

samostatné provozní celky

- **skautská klubovna střediska Dvojka Teplice**
 - klubovny
 - kancelář
 - společenská místnost
 - spací místnost
 - zázemí – kuchyně, WC, sprcha, technická místnost
 - sklad na drobný inventář
 - sklad nářadí
- **společenské centrum**
 - víceúčelový sál s kavárnou
 - pronajimatelné místnosti pro různé akce
 - zázemí – kuchyně, WC návštěvníci, technická místnost
 - zázemí kavárny – úklid, přípravná, sklad (nápoje, obaly, odpad) - vazba na zásobování, WC personál
 - sklad
- **ubytovna**
 - pronajimatelné pokoje
 - zázemí – kuchyně, WC, sprcha, technická místnost

venkovní prostory

- pobytové prostory navazující na jednotlivé části
- zahrada

doprava a parkování

- umožnění příjezdu autobusu a zásobování skladů na přilehlou komunikaci
- parkování dle kapacity jednotlivých částí

3/ popis závěrečného výsledku, výstupy a měřítka zpracování

1. TEXTOVÁ ČÁST

- viz specifikace PORTFOLIA/KNIHY diplomního projektu (ke stažení na webu FA)

2. SITUACE

- širší vztahy 1:5000
- situace 1:500 nebo 1:1000

3. PŮDORYSY, ŘEZY, POHLEDY, ŘEZOPHLEDY 1:100

(případně jiné vhodné měřítka dle formátu výkresu)

- architektonické studie vlastního objektů
- půdorys přízemí bude řešen včetně parteru

4. DVĚ PROSTOROVÁ ZOBRAZENÍ

- perspektiva, axonometrie

5. KONSTRUKČNÍ SCHEMA STAVBY A VYBRANÉ ARCHITEKTONICKO-KONSTRUKČNÍ DETAILS

/budou upřesněny v průběhu práce/

4/seznam dalších dohodnutých částí projektu (model)

1. MODEL

1:1000 – širší vztahy, 1:200 vlastní objekt nebo jeden model 1:500

2. OZNAČENÍ VÝKRESŮ

Všechny výkresy a přílohy budou označeny názvem školy, ústavu a ateliéru, dále pak jménem vedoucí práce, konzultanta a diplomanta /včetně vlastnoručního podpisu/, názvem zadání a datem odevzdání.

Datum a podpis studenta

30.9.2021 Součková

Datum a podpis vedoucího DP

30.9.2021

Datum a podpis děkana FA ČVUT

08-10-2021

registrováno studijním oddělením dne

30.9.2021

Průvodní zpráva

V diplomové práci se věnuji návrhu nového skautského centra v Teplicích. To se skládá z klubovny pro činnost skautského střediska Dvojka Teplice, dalších kluboven určených jako ubytování a pronajimatelné prostory pro jiná střediska a společenského víceúčelového sálu s kavárnou pro podporu komunitního a kulturního života na Teplicku. Komunitní centrum má za cíl nabídnout návštěvníkům i “neskautský” program, propojit tak různé skupiny obyvatel a přiblížit jim skautskou činnost. Skautské komunitní centrum leží na pomezí dvou teplických čtvrtí Trnovany a Šanov.

Historický vývoj místa

Teplice, jak je známe dnes, jsou vlastně trojměstím, vzniklým z jednotlivých měst- Teplice, Šanov, Trnovany a vsi Řetenic. Každé z měst se původně vyvíjelo samostatně a má svou vlastní historii.

Tomu, že Trnovany byly až do poloviny 20. století samostatným městem odpovídá charakter čtvrti- v původní trnovanské zástavbě můžeme vidět pozůstatky městské blokové zástavby a rozvržení založeného města. Ústředním místem je kostel Nejsvětějšího Srdce Páně, ke kterému přilehlá Masarykova třída s částečně zachovanou původní blokovou zástavbou, kterou už dnes doplňuje panelová výstavba podle plánů ze 70. let 20. století.

Šanov byla původně lázeňská čtvrť pro návštěvníky lázní. S výstavbou kostela svaté Alžběty z konce 19. století byl povýšen na město. V Šanově tedy vznikala převážně vilová výstavba.

Zapojení do lokality

Pozemek leží uprostřed různorodé zástavby- původní blokové zástavby starých Trnovan, které v rámci návrhu doplňují, zástavby z moderní doby - nových Trnovan a vilové zástavby Šanova. Pozemek je lemován ulicemi Palackého a U Vlastního krbu. Součástí projektu je také návrh ulice, propojující ulici Palackého a Masarykovy ulice a parku, který ke komplexu přiléhá a nabízí prostor pro venkovní aktivity, které jsou pro skautskou činnost typické. Na navrženém prostranství se zpevněnou plochou směrem do ulice U Vlastního krbu stojí v současné době budova trafostanice. Návrh uvažuje posun a integraci této trafostanice do objektu z důvodu jejího nevhodného umístění. Trafostanice bude mít zajištěný samostatný vstup z veřejného prostranství a nebude provozně závislá na provozu klubovny.

Architektonické řešení

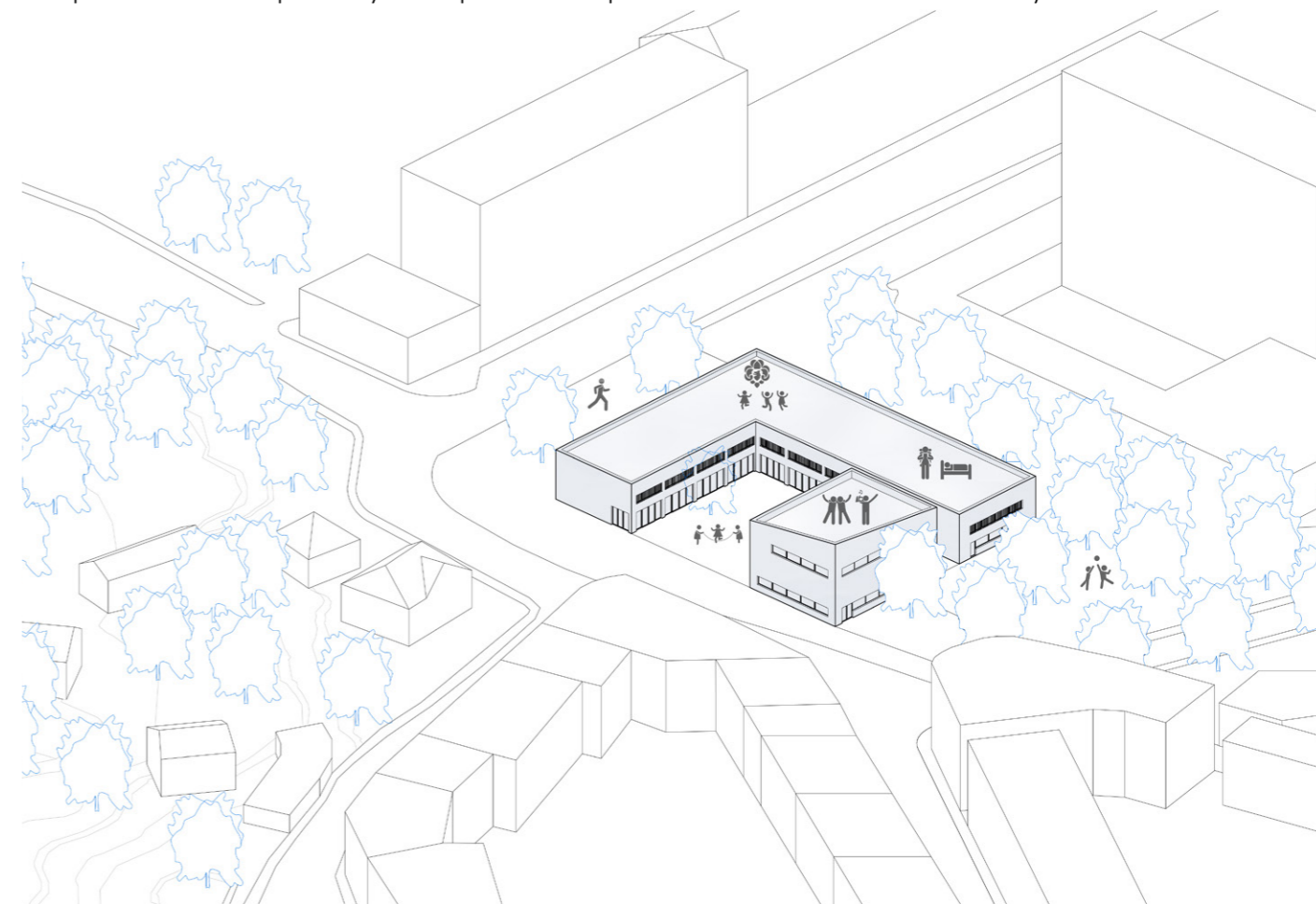
Skautské centrum je navrženo jako komplex budov, který působí kompaktně, jako solitér, který je vnitřně členěn. Tímto členěním je komplex rozdělen na dvě hmoty, budovu klubovny a budovu sálu, které se točí kolem dvora. Dvůr je plochou, která dává možnost rozšíření aktivit i do venkovního prostoru a oživuje tak své okolí. Charakteristická hesla pro můj návrh jsou jednoduchost, kompaktnost, a čitelnost. Klubovna na půdorysném tvaru L je kompaktní dvoupodlažní hmotou. Sál hmotově doplňuje čtvrtý roh komplexu a svým zvýrazněným asymetrickým rohem, jinak všudypřítomnou, pravoúhlost a pravidelnost narušuje. Půdorysné řešení též sleduje jednoduchost a čitelnost. Jednotlivé klubovny jsou napojeny na pobytovou chodbu, která prostřednictvím posuvných prosklených francouzských oken přímo komunikuje se dvorem, kam se přímo mohou přesunout probíhající aktivity v klubovnách, a která se může v letních měsících zcela otevřít ven.

Chodba propojuje celou půdorysnou část “L” a v určitých místech se dle nároků jednotlivých prostor rozšiřuje nebo zužuje. Klubovny jsou navrženy jako převýšené prostory s galerií, přístupnou po žebříku, která poskytuje útočiště a soukromý prostor pro přespávání pro jednotlivé oddíly. Sál je půdorysně řešen jako jednolitý převýšený prostor s galerií, která je umístěna nad zázemím sálu.

Stavebně- materiálové řešení

Obvodový plášť je tvořen jednovrstvým zdivem s dřevěným obložením. Zdivo z tepelně- izolačních tvárnic nevyžaduje dodatečné zateplení a podporuje myšlenku jednoduchosti z hlediska stavební technologie a možnosti participace skautů při samotné výstavbě. Pouze stropy jsou navrženy železobetonové. Obložení je navrženo jako svíslé z hoblovaných prken ze smrkového dřeva s vysokou odolností. Okna jsou hliníková, s černým rámem a svým tvarem a pravidelným rytmem doplňují jednoduchost a čitelnost celého návrhu. Svou velikostí a mírou otevřenosti naznačují, co se odehrává v prostorách za nimi. V 1. NP kluboven jsou okna otevřená a posuvná, v galeriích kluboven, které jsou soukromým prostorem, jsou naopak uzavřená a částečně překrytá fasádními prkny. V sále jsou navržena pásová fixní okna ve dvou úrovních, a naznačují tak převýšený prostor sálu. Na vnitřní stěně sálu mezi dvěma úrovněmi oken je volná plocha, která může být využita pro promítání při různých akcích.

Stropy jsou navrženy jako pohledové, pouze v převýšených prostorech sálu a kluboven je navržen akustický podhled z dřevěných prken s akustickou voštinovou deskou. Bíle omítnuté stěny doplňuje mobiliář z povrchově upravené březové překližky. Nášlapnou vrstvu podlah tvoří marmoleum šedé barvy.



2. ANALYTICKÁ ČÁST

Lokalita/parcela

Charakteristika lokality

Mapové zobrazení

Historie lokality

Okolí pozemku

Fotografie okolí pozemku

Urbanismus okolí

Doprava

Občanská vybavenost

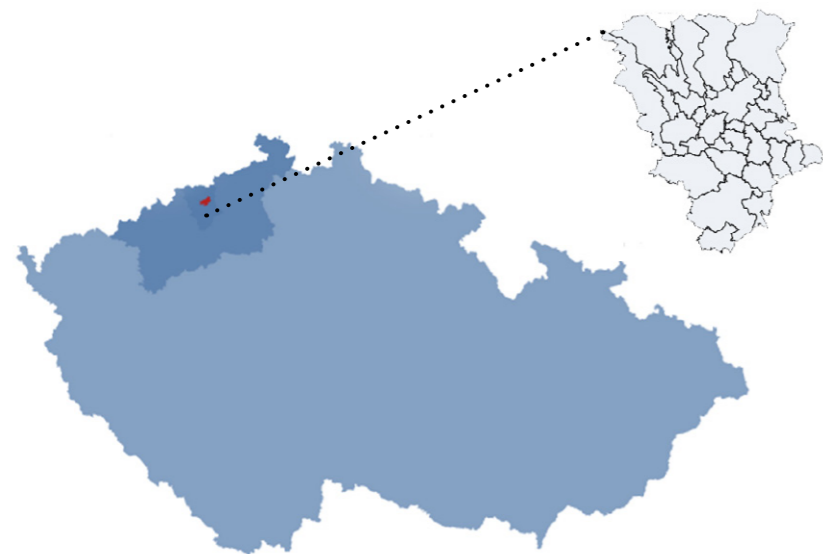
Vymezení pozemku

Fotografie pozemku

Vrstevnice na pozemku

Inženýrské sítě na pozemku

Řešené místo se nachází ve městě Teplice, ve stejnojmenném okresu, v Ústeckém kraji, na severu Čech.



OKRES TEPLICE

rozloha: 469,27 km²
počet obyvatel: 129 072 (2020)
počet ORP: 2
počet POÚ: 4
počet obcí: 34 (z toho 9 měst a 1 městys)



MĚSTO TEPLICE

rozloha: 23,78 km²
počet obyvatel: 49 634
ženy: 25 681
muži: 23 953
věková struktura: 0- 14: 7 781
15- 64: 31 471
65+: 10 479

Ortofotomapa- město Teplice v kontextu okolní krajiny Ortofotomapa- město Teplice v kontextu okolní krajiny

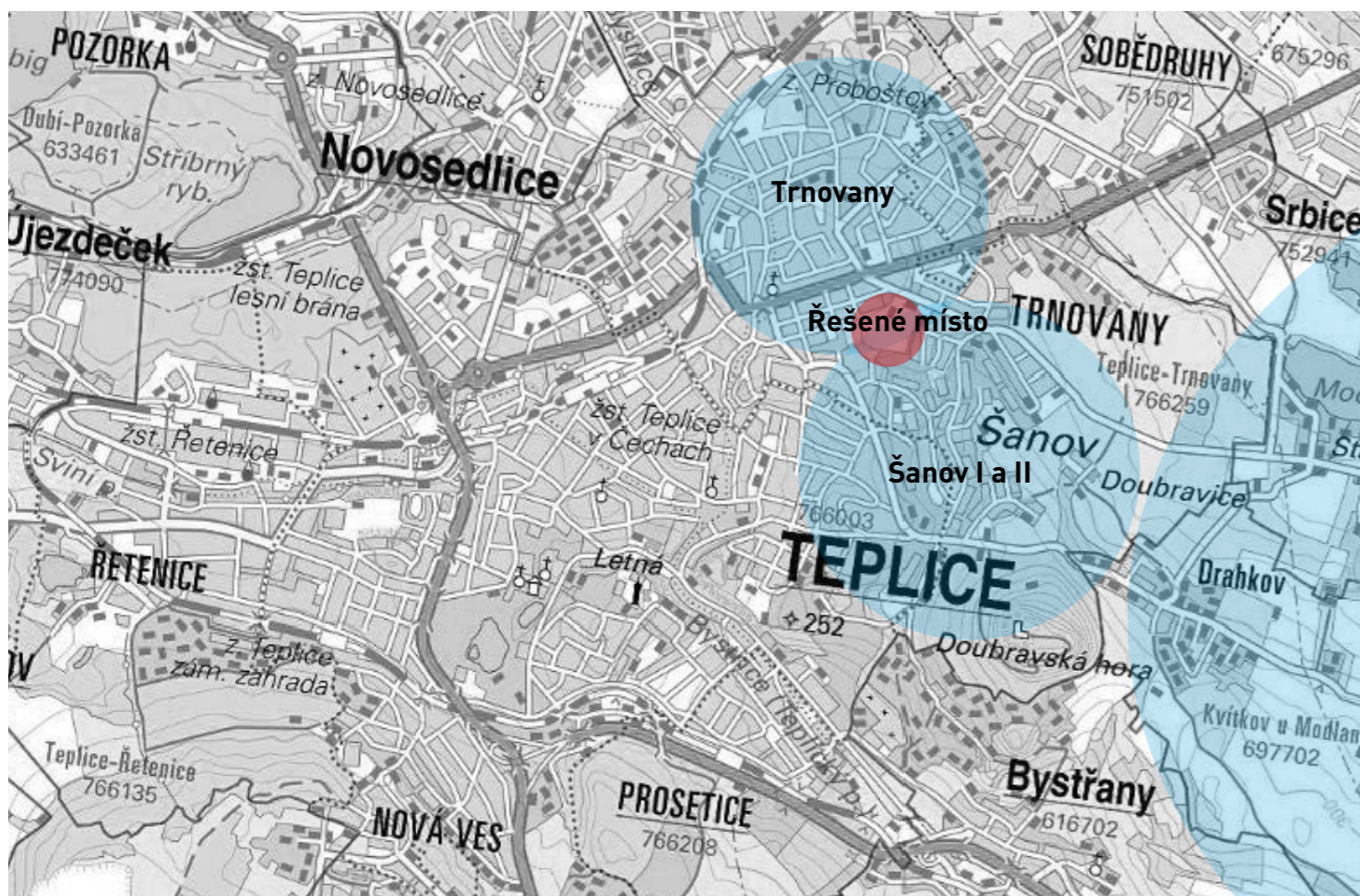


Řešené místo se nachází přímo na pomezí dvou teplických čtvrtí Šanov a Trnovany. Formálně spadá do katastrálního území Teplice- Trnovany.

Trnovany jsou nyní částí města Teplice, až do poloviny 20. století však byly samostatným městem. Může tomu napovědět charakter čtvrti- v jeho původním rozvržení můžeme vidět typické rozvržení založeného města. Centrum Trnovan se točí kolem hlavní Masarykovy třídy. Ústředním místem je kostel Nejsvětějšího Srdce Páně a přilehlá Masarykova třída s částečně zachovanou původní blokovou zástavbou a částečně nově dostavěna poidle plánů ze 70. let 20. století. Masarykova třída disponuje základní občanskou vybaveností.

V Šanově, který byl původně také samostatným městem pro lázeňské hosty, oproti tomu převládá vilová rozdobená zástavba.

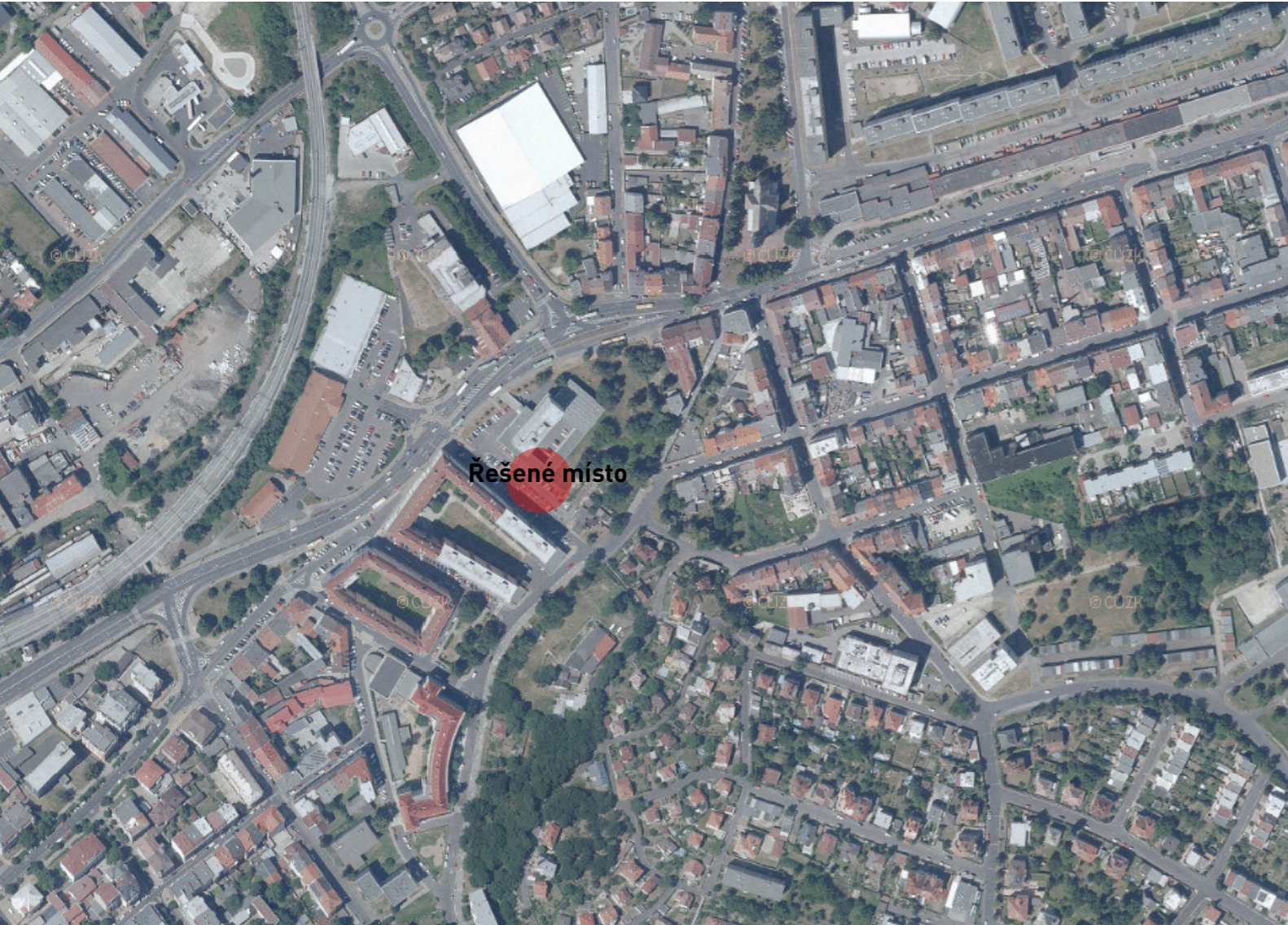
Katastrální mapa- části města Teplice



Katastrální mapa- části města Teplice- podrobnější mapa



Ortofotomapa- lokalita



Nahledová fotografie- lokalita



Historie lokality

Teplice vznikly v době středověku, původně z tržní osady při klášteře Benediktinek. Byly založeny v asymetrickém uspořádání. Po požáru na konci 18. století se jejich stav paradoxně pozvedl. Požár dal vzniku moderního města, s nově vystavěnými budovami v klasicistním stylu. V té době dosáhly Teplice obrovského rozmachu, díky objevení léčivých pramenů a rozvoji lázeňství s tím spojeným. Teplicím se v té době přezdívalo Malá Paříž. Kromě kláštera a lázeňství byly Teplice známé také pro svou silnou židovskou komunitu, stávala zde synagoga a v centru města bylo židovské ghetto.

V průmyslové éře v 19. století lázeňství nahradil průmysl, hlavně díky bohatým nalezištím uhlí v okolí. Do Teplic byla zavedena železnice a město se postupně rozšiřovalo na všechny strany. V této době se utvářely hlavní teplické třídy - Masarykova a Duchcovská.

Současnou tvář Teplic silně poznamenaly události 20. století. Během druhé světové války byly zdemolovány například části židovského ghetta a v 50. letech se rozhodovalo o dalších plánech. Spíše než citlivé dostavby se však Teplice dočkaly některých nepřilíš šťastných zásahů. Některé historické části města údajně nevyhovovaly hygienickým požadavkům, a tak došlo k demolicí některých klasicistních bloků v centru města. Zároveň probíhala výstavba sídlišť na jeho okrajích.

Teplice, jak je známe dnes, jsou vlastně trojměstím, vzniklým z jednotlivých měst - Teplice, Šanov, Trnovany a vsi Řetenic. Každé z měst se původně vyvíjelo samostatně a má svou vlastní historii.

Šanov

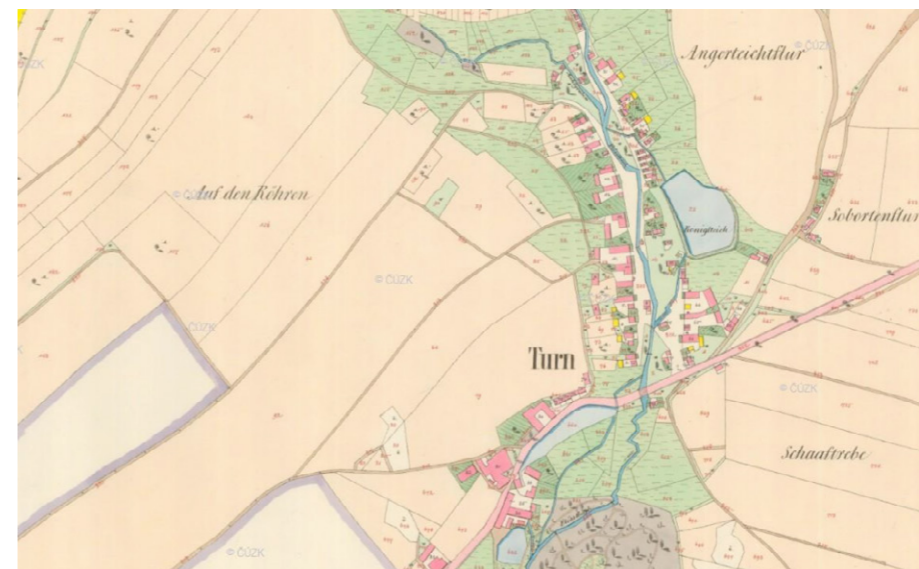
Šanov byla původně lázeňská čtvrť pro chudší návštěvníky lázní (pravděpodobně kvůli větší vzdálenosti od centra a lázní). S výstavbou kostela svaté Alžběty z konce 19. století byl povýšen na město. V Šanově vznikala převážně vilová výstavba, původně jako obydlí zámožných továrníků. Roku 1895 došlo k připojení Šanova k Teplicím. Vilová zástavba se stále rozrůstala a charakter "vilového města" si Šanov drží dodnes. V druhé polovině 20. století se Šanov dále rozšiřoval rozsáhlou panelovou výstavbou, vzniká tak čtvrť plynule navazující na starý Šanov, dnes známý jako Šanov II.

Trnovany

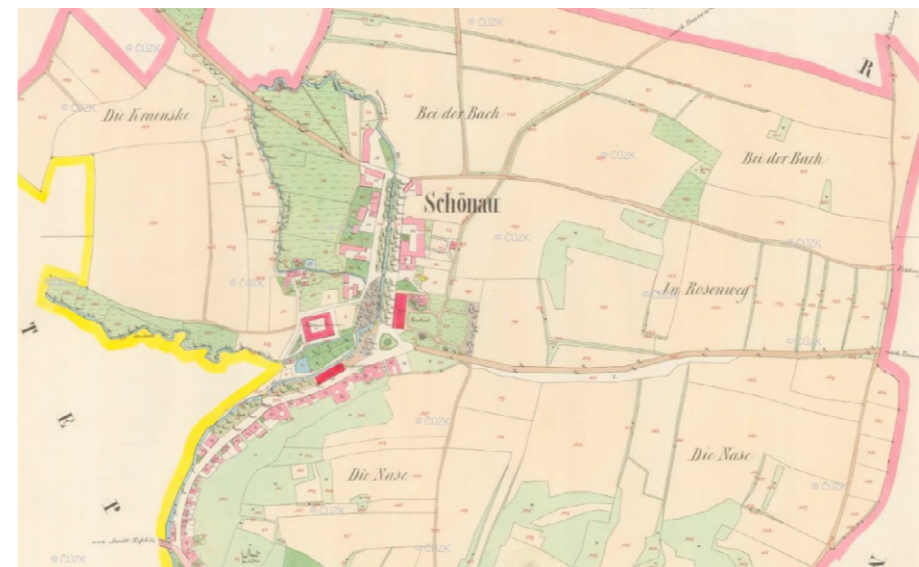
Trnovany byly původně zemědělskou usedlostí. V 19. století, v období průmyslového rozkvětu, se Trnovany staly spíše průmyslovými, díky nálezům uhlí za městem. Nejvíce se zde úspěchu těšil keramický průmysl. Počet obyvatel rostl a s ním i město. Byly vytyčeny ulice a položeny základy původní klasické blokové zástavby, která je v některých částech Trnovan dobře rozpoznatelná i dnes. V roce 1910 byly Trnovany, díky stavbě dvou kostelů - Kristův kostel (zvaný Zelený; zdemolován v 70. letech 20. století) a kostel Božského Srdce Páně (zvaný Červený; zachován dodnes), povýšeny na město. Roku 1947 došlo k připojení Trnovan k Teplicím. Provozy továren se přesunuly do jiných částí Teplic, a z těch trnovanských se povětšinou staly sklady nebo byly zdemolovány. Podobně tomu bylo i s další původní zástavbou, v 70. letech 20. století proběhly i na území Trnovan rozsáhlé demolicí na základě nově vyprojektovaných územních plánů a stará zástavba tak ustoupila výstavbě sídliště.



Mapa- Teplice, 1820



Mapa- Trnovany, 1820



Mapa- Šanov, 1820



Masarykova třída- nároží, 1920

Masarykova třída- stejné nároží, současnost



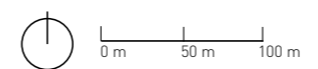
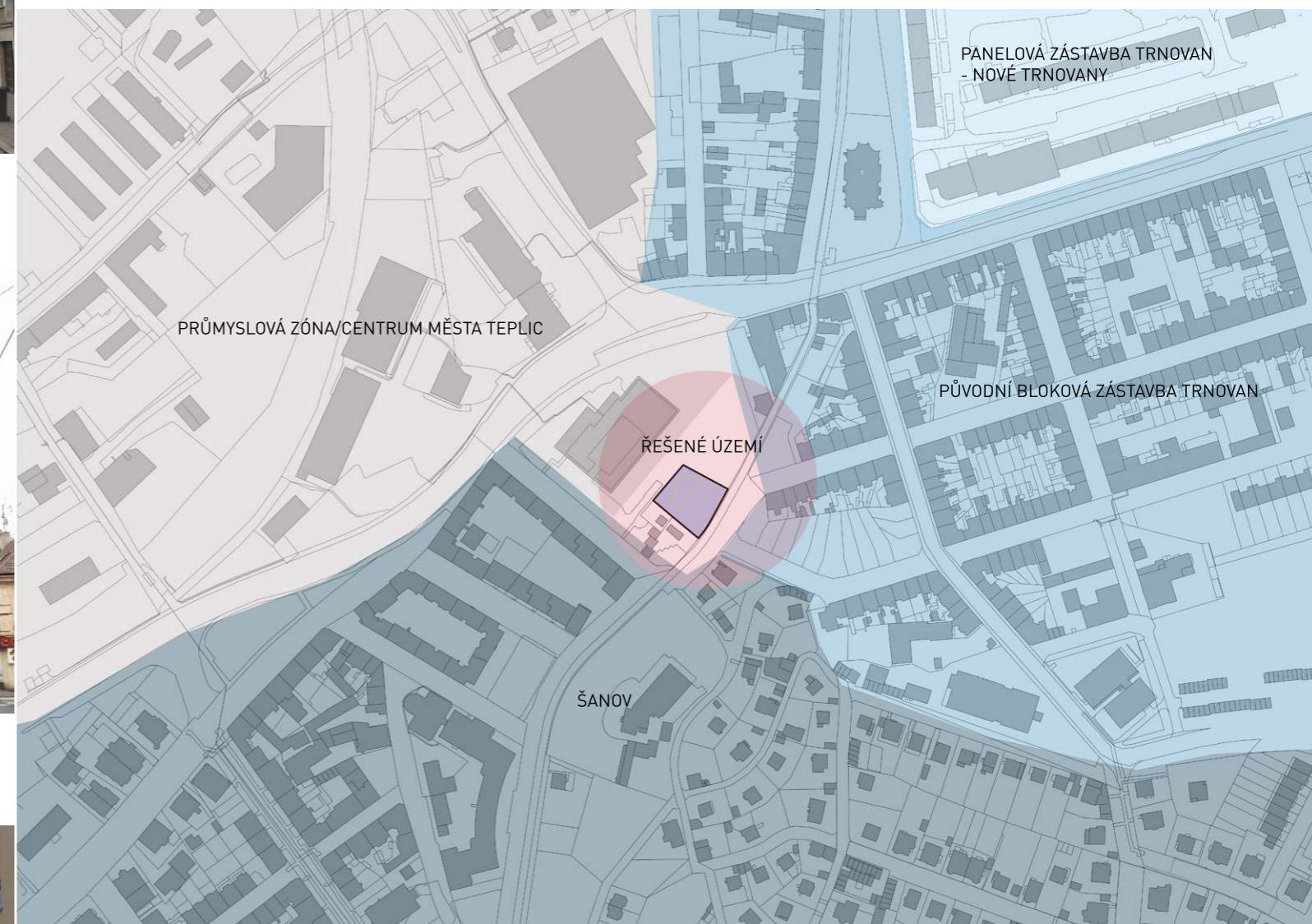
Masarykova třída- pohled na Červený kostel, 1914

Masarykova tř.- pohled na Červený kostel, současnost



Pohled z věže Červeného kostela, 1912

Pohled do ulice za Červeným kostelem, současnost



hranice pozemku



ulice Palackého (přiléhající k pozemku), pohled na Trnovany



ulice Palackého (přiléhající k pozemku), budova Sokola, pohled na Trnovany



ulice Palackého (přiléhající k pozemku), pohled směrem do Šanova



Masarykova třída, nová zástavba Trnovan

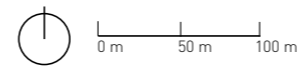
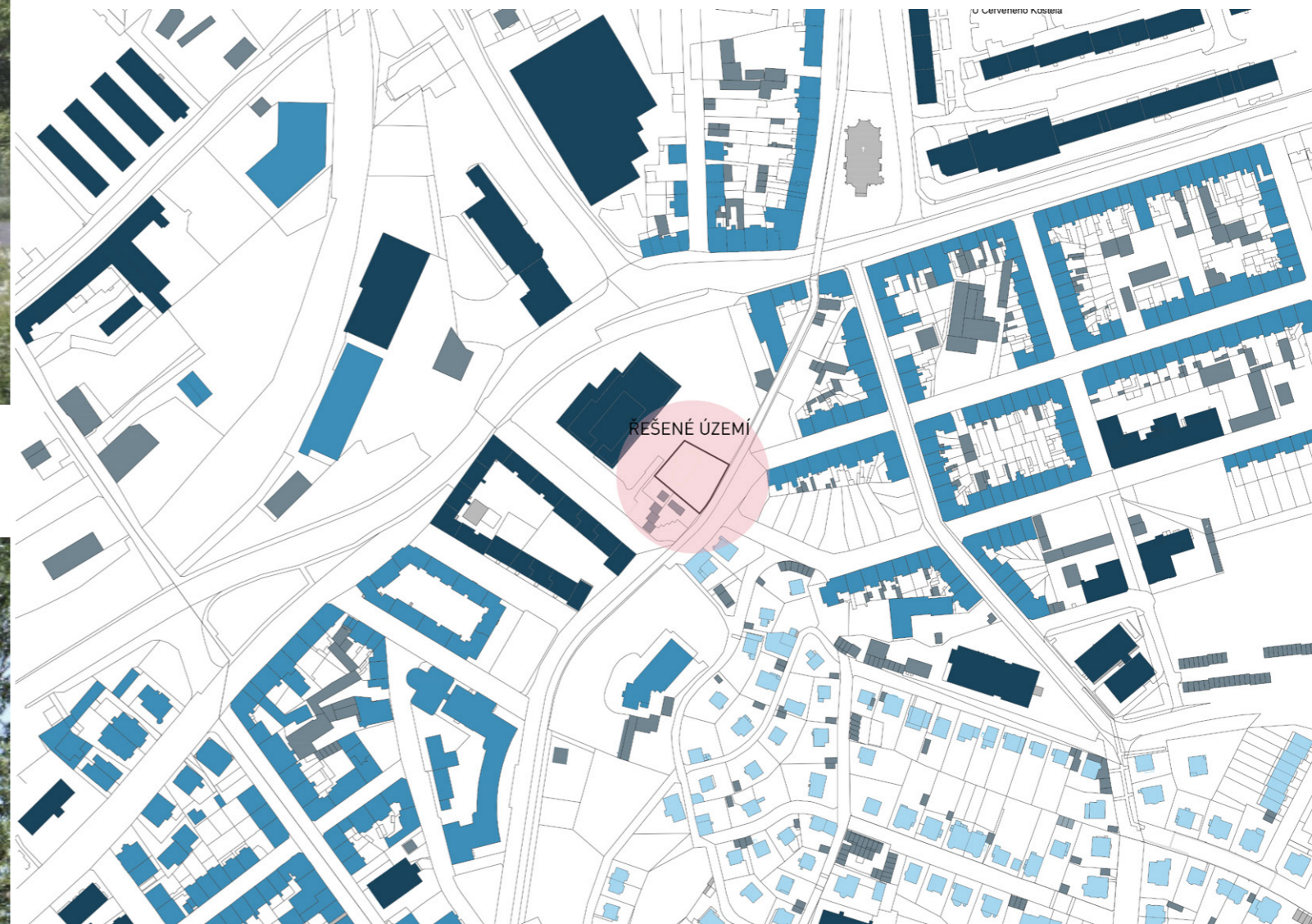








pohled na ulici Palackého, v pozadí stanice policie ČR



ulice Elišky Krásnohorské, vilová zástavba Šanova

Urbanismus okolí - střechy



-  hranice pozemku
-  a) ploché střechy- vysokopodlažní zástavba
-  b) ploché střechy- nízkopodlažní zástavba
-  c) šikmé střechy- městská bloková zástavba
-  d) šikmé střechy- rodinné domy
-  e) jiné

Urbanismus okolí- střechy

a) ploché střechy- vysokopodlažní zástavba



panelová výstavba



panelová výstavba a středisko služeb



kancelářské budovy

Urbanismus okolí- střechy

b) ploché střechy- nízkopodlažní zástavba



garáže v ulicích



garáže u RD



budovy ve vnitroblocích

c) šikmé střechy- městská bloková zástavba



řadové vily v blokové zástavbě



bytové řadové domy v blokové zástavbě



bytové komplexy v blokové zástavbě

d) šikmé střechy- rodinné domy



RD v rozvolněné zástavbě



RD

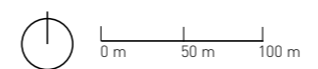
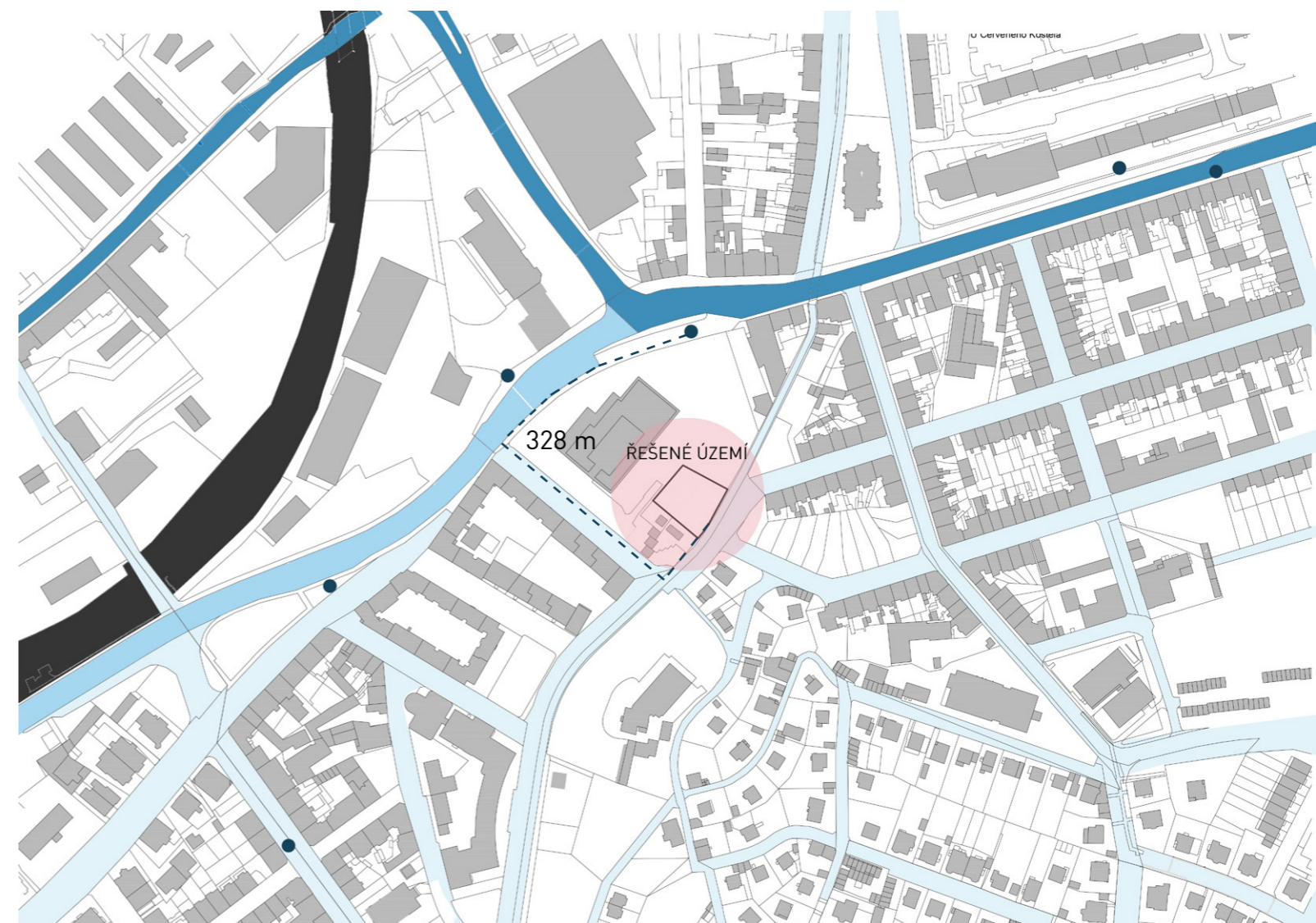








vily

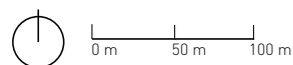
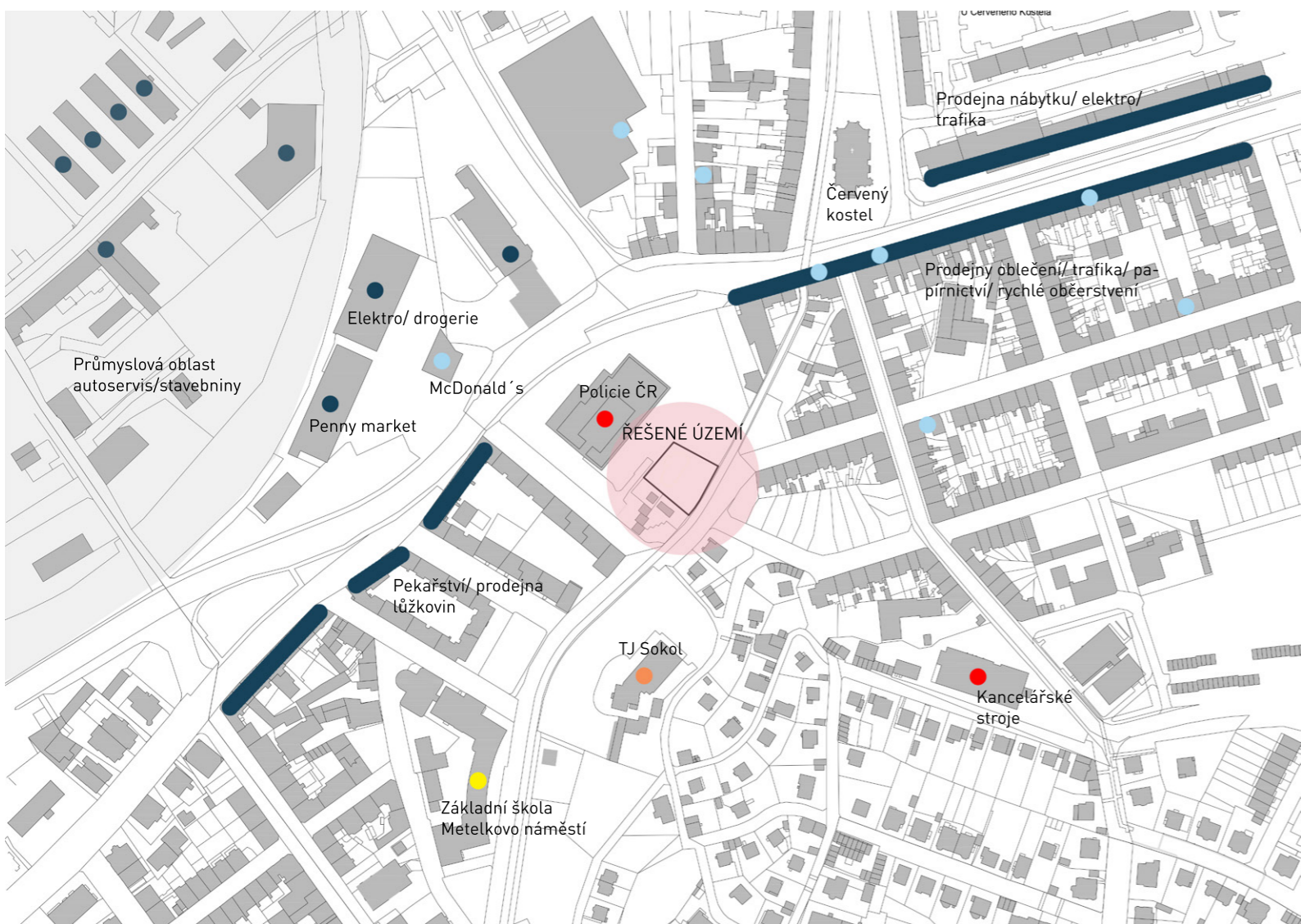
e) ostatní









věž- kostel Božského Srdce Páně



-  hranice pozemku
-  zastávky MHD
-  silnice první třídy
-  silnice druhé třídy
-  silnice třetí třídy
-  pás železnice



-  hranice pozemku
-  obchody a služby
-  aktivní parter v ulicích
-  školy
-  sportovní zařízení
-  administrativa/veřejná správa

Červený kostel (kostel Božského Srdce Páně)

Trojlodní bazilika v novogotickém stylu pochází z roku 1909. Jeho architektem je Gustav Jirsch.



Základní škola Metelkovo náměstí

Základní škola Metelkovo náměstí byla vyprojektována v roce 1923. Je pojmenována po středoškolském profesorovi Jindřichu Metelkovi. Původně sloužila pro teplickou obchodní akademii, později tam sídlila i oděvní a hudební škola. Od 60. let zde sídlí devítiletá základní škola, známá pro rozšířenou výuku cizích jazyků.




Budova Sokola- Trnovany

Budova Sokola pochází z počátku 20. století. Prošla několika opravami a je plně funkční. Trénuje v ní několik oddílů.





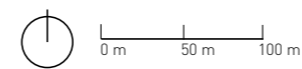
pohled na pozemek z ulice Palackého, v pozadí Trnovany



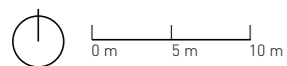
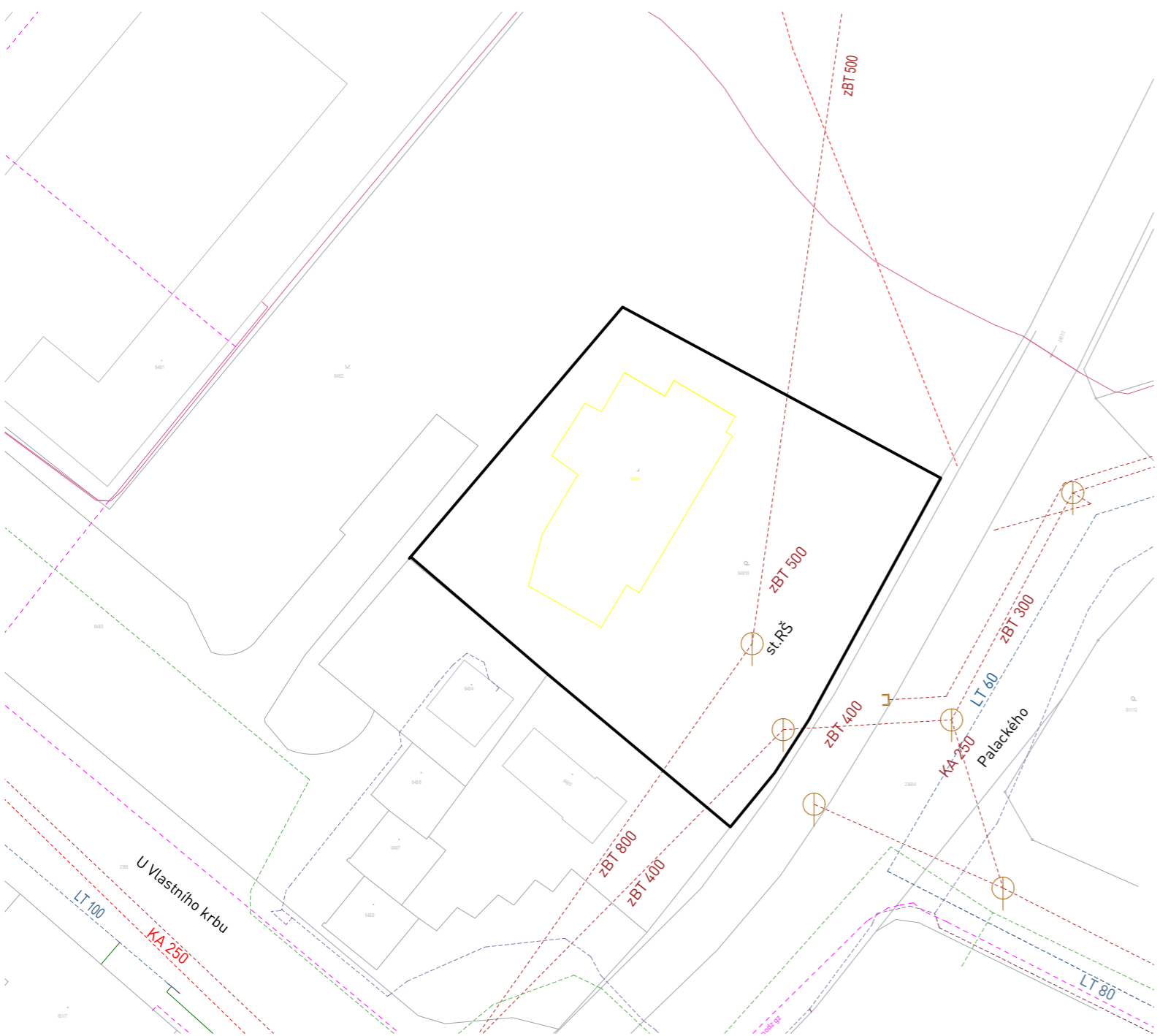
fotografie pozemku z nadhledu, foceno z budovy policie ČR, v pozadí výhled na Doubravskou Horu a Boží prst

Vrstevnice

Pozemek je téměř rovinný, z velké části leží na vrstevnici ve výšce 219 m. n. m.



hranice pozemku



hranice pozemku

Stávající inženýrské sítě:

- - - - - Kanalizace jednotná (Město Teplice)
- - - - - Kanalizace jednotná zBT800, zBT500, zBT400, KA250 (Severočeské vodovody a kanalizace, a.s.)
- - - - - Vodovod surový (Severočeské vodovody a kanalizace, a.s.)
- - - - - Vodovod pitný LT100, LT60 (Severočeské vodovody a kanalizace, a.s.)
- - - - - Plynovod STL OC DN100 (INNOGY Česká republika a.s.)
- - - - - Podzemní vedení NN DO 1 kV
- - - - - Podzemní vedení VN DO 35 kV

Územní plánování

Platný územní plán

Skauting

Skauting

Skauting na Teplicku

Skauting

Skauting jako organizace

V České republice je v současné době členy skautské organizace "Junák- český skaut, z. s." téměř 70 000 skautů a skautek. Jako organizace u nás funguje s přestávkami už více než 100 let, přičemž nyní se nacházíme v její nejdelší etapě fungování bez přerušení (od roku 1989). Jejím zakladatelem na území Čech je Antonín Benjamín Svojsík, tato česká organizace však přímo pramení z amerických a britských předchůdců.

Pilíře a prameny skautského hnutí

Skautské hnutí, jak ho známe dnes, čerpá z několika hlavních proudů a myšlenek. Je bezpochyby spjat s objevováním přírody, kterou ochraňuje a zkoumá. Slovo "scout" je v původním významu v překladu "zvěd". V Americe bylo původně hnutí založeno pro chlapce, kteří se měli zocelit. Zakladatel, Robert Baden Powell, čerpal inspiraci z Jihoafrické republiky, kde takto mladí chlapci byli zvyklí bojovat a ochraňovat svou vlast, z toho například do dnes zůstaly armádní prvky- skautské kroje, povely aj. Dále čerpá např. z indiánských rituálů - odtud se bere vztah k ohni a některé skautské výzvy.

Všechny tyto jednotlivosti jsou však doplněné o duchovní rozměr- utváření hodnot dospívajících lidí. Skauting u nás totiž působí především jako výchovná organizace, která usiluje o všestranný rozvoj člověka a napomáhá mu se tak lépe orientovat ve svém osobním i společenském životě, aby následně pak sám mohl aktivně zasahovat do přetváření světa kolem něj. "Leave this world little better, than you found it." - tak zní heslo Roberta Badena Powella.

Základní principy a ideály, na kterých skauting stojí, jsou vyjádřeny ve skautském slibu a zákonu. Velmi důležitá je v životech mladých skautů role vedoucího, který je něčím jako průvodcem jejich skautským životem. Tito vedoucí na dospívání dětí mají často zásadní vliv, podobně důležitý jako například vliv rodičů nebo učitelů.

Význam skautingu v životech dospívajících i dospělých

Z některých provedených výzkumů vyplývá, že skauting pro většinu dospívajících znamená hlavně kamarádství, které někdy vydrží až dlouho do dospělosti, stejně jako vzpomínky a zážitky ze skautských akcí. Dále spatřují hodnotu v širokém spektru aktivit, které jim skauting, jakožto největší volnočasová organizace u nás, přináší. Skauting také vytváří pocit "alternativního společenství", které je otevřené všem, takže i jedinci, kteří mají v jiných skupinách problémy zapadnout, mohou najít ve skautingu uspokojení v podobě přijetí.

Nyní uvádím několik výpovědí dotázaných lidí, v rámci provedeného výzkumu:

Radek: „Chodí tam vesměs jakýkoliv typ lidí, bez talentu, můžou být i mentálně zaostalí, teda pokud mají štěstí na vedoucího. Ti lidé jsou braní takoví jací jsou se všemi jejich vlastnostmi. Ve skautu může být člověk úplně bez nadání, takže ta skupina je širší.“

Klára: „Je pro všechny (...) berou tě takovou, jaká seš. To je podle mě šance pro ty, který by se neuměl jinde prosadit (...). Samotnej skaut, podle mě, nedělá člověka lepším. Je to vždycky o lidech. Když se ve skautu sejdou ti, kteří si dokážou podat ruce a podržet se navzájem, tak je to dobrý.“

Skauting na Teplicku

Počátky teplického skautingu sahají, podobně jako v ostatních městech v České republice, do počátku 90. let 20. století. Skautská činnost se obnovovala téměř všude, zájmu o skauting ze strany bývalých členů bylo mnoho, prostředků a prostorů pro činnost už tolik ne. Z počátku činnost probíhala všude, kde to bylo možné, například v prostorách teplického Domova dětí a mládeže, v místě dnešní pivnice. V Teplicích dodnes fungují dvě střediska - "Dvojka Teplice" a "středisko Doubravka Teplice."

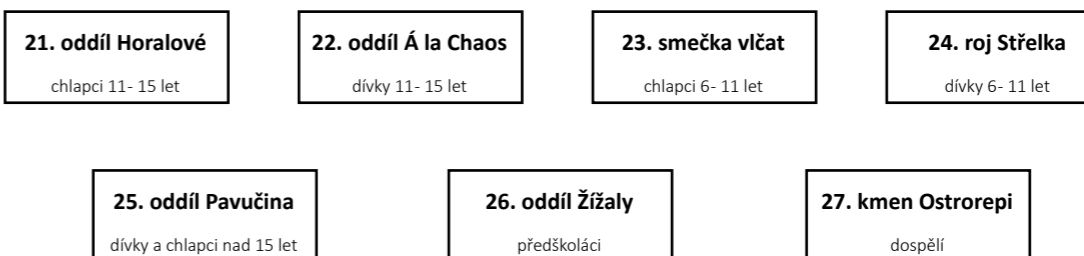
Středisko Dvojka Teplice

Větší z nich - středisko "Dvojka Teplice" čítá k dnešnímu dni téměř 200 členů, působících v celkem sedmi oddílech dělených podle pohlaví a věkových kategorií, od čtyř let až do dospělosti. Činnost střediska probíhá celoročně. Každý týden v klubovně probíhají družinové schůzky (družiny jsou nejmenší jednotky skautského střediska o přibližně deseti členech), jednou měsíčně proběhnou oddílové výpravy (většinou do přírody/v zimních měsících do jiných měst/do teplické klubovny), o podzimních, jarních a velikonočních prázdninách se pořádají vícedenní akce (na ty se většinou vyjíždí do jiných měst/do přírody) a vyvrcholením roku je dvou/ třítydenní tábor (povětšinou na vlastním tábořišti na Labské stráni).

Středisko je organizační jednotkou junácké organizace. Jejím statutárním orgánem je vůdce střediska.

Středisko Dvojka Teplice

Středisko je děleno na **oddíly** podle pohlaví a věku členů. Každý oddíl má zpravidla v klubovně jednu místnost, kde realizuje svou činnost. Teplické oddíly mají v průměru 20 členů.



Družiny Každý oddíl je rozdělen na družiny (většinou podle věku), které se pravidelně scházejí na týdenních schůzkách. Je tomu tak hlavně z organizačních důvodů- v menších skupinách se s dětmi lépe pracuje a také se pro menší skupinu lépe vymyslí program, který se také lépe přizpůsobuje přesně jejich věkové kategorii a potřebám.

První vlastní klubovna

Již na jaře roku 1990 se větší teplické středisko (tehdy "středisko Trnovany") dočkalo vlastní budovy pro svou činnost. Získalo budovu bývalého finančního úřadu v Jiráskově ulici v Teplicích. Objekt byl tehdy ve zchátralém stavu, špinavé místnosti s prošlapaným linem, nefunkční topení, absence dveří apod., a jeho rekonstrukce si tak vyžádala velkého množství práce. Budova je dodnes sdílána oběma teplickými skautskými středisky ("Dvojka Teplice" a "Doubravka Teplice").

Její kapacita však při neustále rostoucí členské základně střediska "Dvojka Teplice" přestává být dostačující, týdně se v ní protočí více než 250 lidí. Objekt však přestává být dostačující i ekonomicky a technicky. Už tehdy, v 90. letech, byl pořízován jako objekt dočasný. Dnes, po více než třiceti letech, se každoročně řeší havárie topení z důvodu nadzvihávání podlahy v mrazivých měsících, dům totiž nestojí na základech, ale na betonových deskách. Po všech stránkách zkrátka budova přestává náročnému provozu stačit.

Fotografie exteriéru- současný stav budovy:



Fotografie exteriéru- ze zahrady klubovny/vchod do klubovny:



Fotografie interiéru:



Proto se teplická Dvojka rozhodla před několika lety jednat a poohlížet se po nových možnostech. A ty se naskytly v roce 2016, kdy středisko zakoupilo pozemek v Palackého ulici, nedaleko od klubovny v Jiráskově. Nyní se středisko snaží získat prostředky pro výstavbu nové klubovny. V roce 2017 byl vypracován projekt teplickou kanceláří PS Projekty a nyní probíhá první etapa výstavby navržených objektů. Do budoucna je v plánu objekt rozšiřovat.

V diplomové práci bych ráda navrhla alternativu navržené budovy a vytvořila tak přívětivé prostředí, které by nadále pomáhalo v rozvoji skautské činnosti a bylo vhodným, stimulačním prostředím pro výchovu dětí.

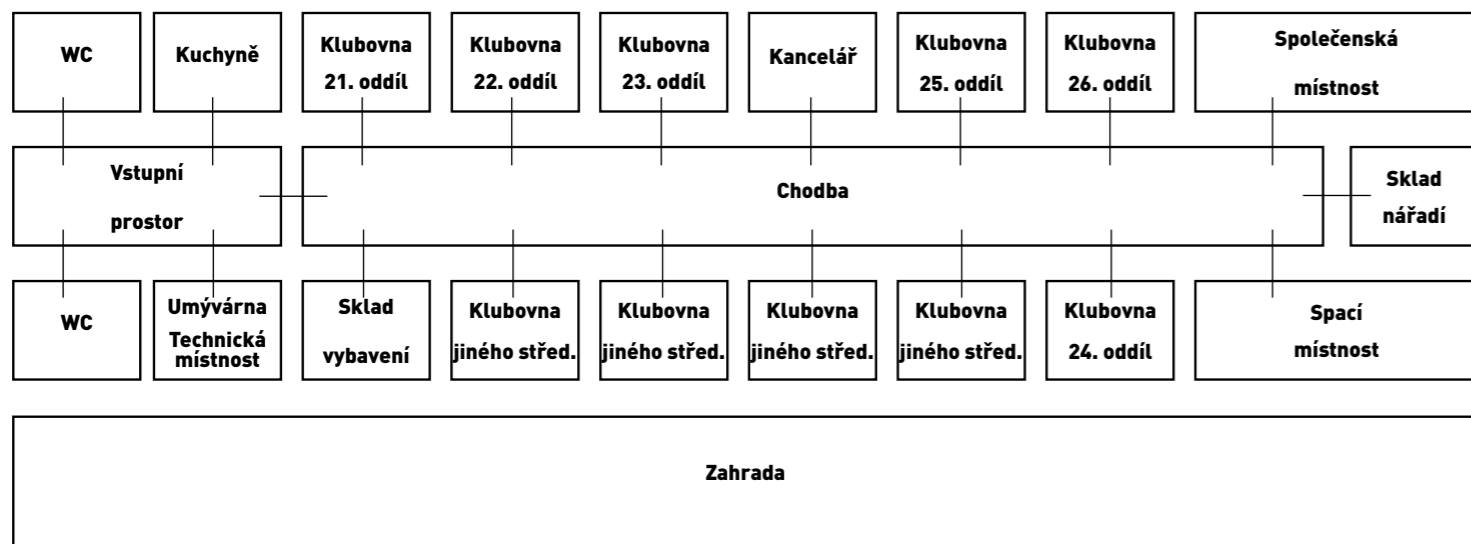
Typologie

Schéma a provoz skautské klubovny
Stavební program
Provozy nové klubovny
Legislativa

Schéma provozu skautské klubovny

Současná teplická skautská klubovna má typické chodbové uspořádání, kde na centrální chodbu navazují jednotlivé prostory.

Schéma půdorysného uspořádání současné teplické skautské klubovny



Stavební program

Záměr

- klubovna pro skautské středisko Dvojka Teplice

Provoz

- všednodenní provoz- po školní rok v provoru každý den, střídání jednotlivých schůzek
- víkendový provoz- v podzimních a zimních měsících využívána téměř každý víkend pro oddílové akce- střídání oddílů po víkendech

Kapacity

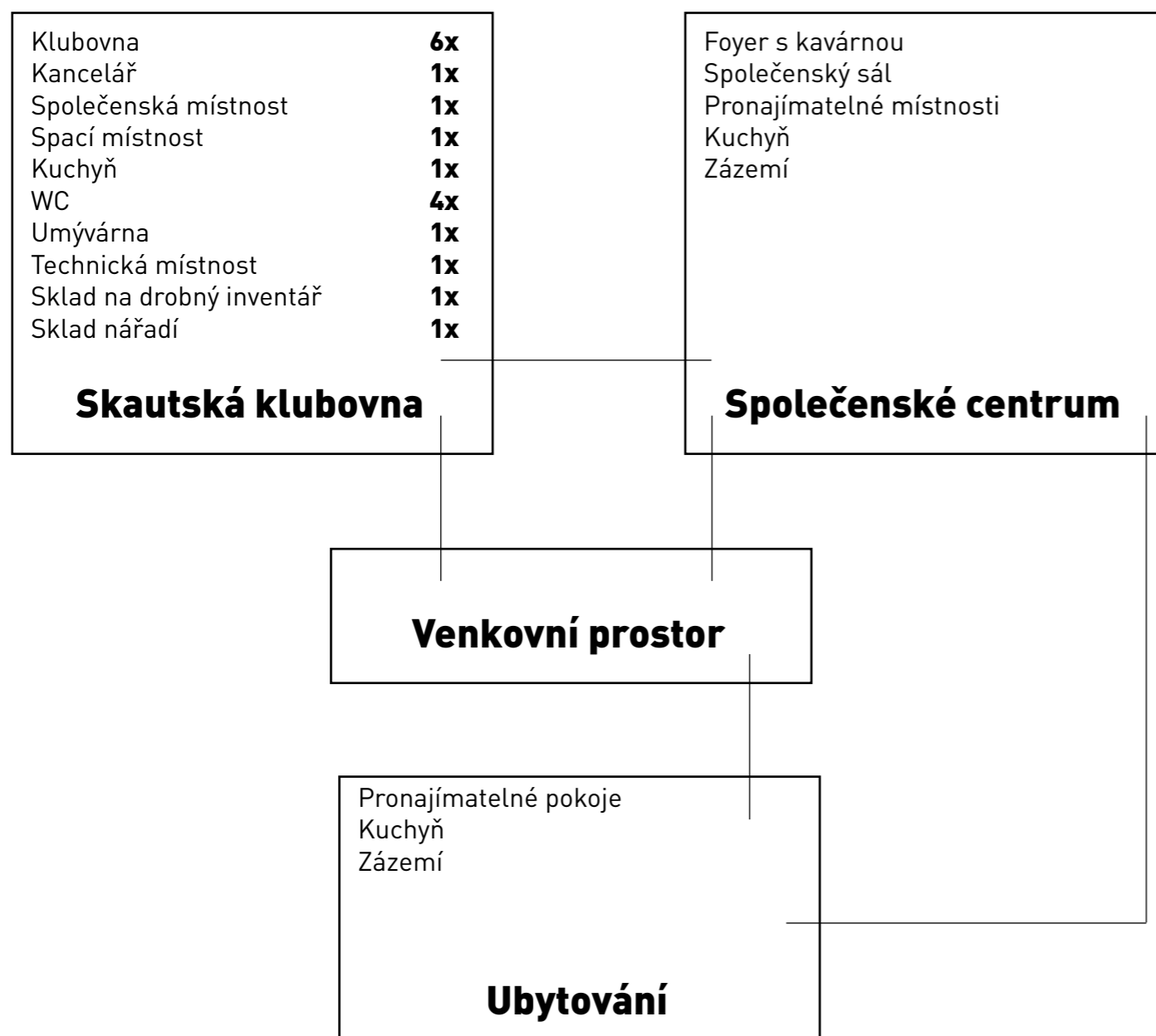
- počet aktivních členů střediska využívající novou skautskou klubovnu:
celkem cca 180 členů

- celkový počet členů dělený na oddíly:

- 21. oddíl Horalové cca 20 čl. (vč. vedoucích)-> 1 menší klubovna
- 22. oddíl Á la Chaos cca 20 čl. (vč. vedoucích)-> 1 menší klubovna
- 23. oddíl Vlčat cca 40 čl. (vč. vedoucích)-> 1 větší klubovna/ 2 menší klubovny
- 24. oddíl Střelka cca 40 čl. (vč. vedoucích)-> 1 větší klubovna/ 2 menší klubovny
- 25. kmen Pavučina cca 20 čl. (vč. vedoucích)-> 1 menší klubovna
- 26. oddíl Žížaly cca 20 čl. (vč. vedoucích)-> 1 větší klubovna (předškolní děti většinou potřebují více prostoru k realizování her)
- 27. kmen Ostrorepi cca 20 členů- složených z činovníků (vedoucích), většinou působících v jiných oddílech- neschází se na pravidelných schůzkách- nepotřebují svou činnost vlastní místnost

Provozy nové klubovny

V komplexu nové klubovny se uvažují 3 různé provozny. Hlavní z nich, nejvíce využívaný, je samotná skautská klubovna s vlastním zázemím určena pro chod skautského střediska v běžném režimu, který je ve středisku zaveden, využívána bude každodenně ve všední dny a i některé víkendy. Druhou částí je společenské centrum s vlastním zázemím, které bude sloužit pro příležitostné akce buď samotného skautského střediska nebo jiných organizací /osob, které si prostor mohou pronajmout. jako součást tohoto společenského prostoru se uvažuje i skautská kavárna, která by sloužila široké veřejnosti. Třetí částí komplexu jsou prostory určené pro ubytování, především jiných skautských oddílů, které si je mohou pronajmout na výpravu nebo prázdniny. Ubytování bude mít své vlastní zázemí a bude provozně odděleno, aby případné ubytování hostů nenarušilo běžný týdenní chod skautského střediska a aby se ubytování dalo nabízet i v termínech, kdy budou klubovnu využívat i teplotičtí skauti. Všechny provozny budou přístupné zvenku a budou tak mít bezprostřední kontakt s venkovním prostorem, který bude též možné využít k různým aktivitám. Zisk z pronájmu prostor a skautské kavárny představuje dobrý zdroj financí potřebných k běžnému chodu skautského střediska.



Legislativa

Zákon č. 500/2004 Sb., Správní řád

Vyhláška č. 500/2006 Sb., o územně analytických podkladech, územně plánovací dokumentaci a o způsobu evidence územně plánovací činnosti

Vyhláška MMR č. 501/2001 Sb., o obecných požadavcích na využívání území

Vyhláška MMR č. 503/2006 Sb., o podrobnější úpravě územního rozhodování, územního opatření a stavebního řádu

Zákon č. 183/2006 Sb., o územním plánování a stavebním řádu (stavební zákon)

Vyhláška MMR č. 268/2009 Sb., o technických požadavcích na stavby

Vyhláška MMR č. 398/2009 Sb., o obecných technických požadavcích zabezpečujících bezbariérové užívání staveb

Vyhláška č. 499/2006 Sb., o dokumentaci staveb

Zákon č. 20/1987 Sb., o státní památkové péči

Zákon č. 114/1992 Sb., o ochraně přírody a krajiny

Zákon č. 406/2000 Sb., o hospodaření energií

Vyhláška č. 78/2013 Sb., o energetické náročnosti budov

Příklady dobré praxe

Skautské centrum Sondermarken
Skautské chaty pro GSU
Skautské centrum "Vinice"
Informační a kulturní centrum Píšť

Příklady dobré praxe- zahraniční

Skautské centrum Søndermarken / Kodaň / Sophus Søbye Architects / 2015

Areál skautského centra je z jedné z delších stran pozemku obehnan parkem, z druhé delší přiléhá k ulici. Parcela má podlouhlý tvar a je velmi úzká- v nejužším místě má kratší strana délku pouze 10 m. Architekti se proto snažili plně využít její podlouhlost- delší strana obdélníku měří až 80 m. To se podařilo v podobě netradičního půdorysného řešení. Toto řešení dobře rozděluje venkovní prostor, ve kterém vznikají nová zákoutí pro aktivity všeho druhu. Přesto celý komplex působí kompaktně. Půdorysně je centrum rozděleno na dvě části- křídla. V jednom křídle je velký společenský sál s hygienickým zázemím, v druhém jsou jednotlivé skautské klubovny s vlastním vstupem z chodby a hygienickým zázemím přístupným i z venku, což je velmi praktické. Druhá podlaží jsou řešena jako galerie k prostorům v prvním podlažích a pocitově zvětšují prostor a v některých místech je zpřístupněna i střecha. Užití materiály (především dřevo a beton) prostor zklidňují a oteplují.



Foto - model areálu



Foto - z ulice



Situace

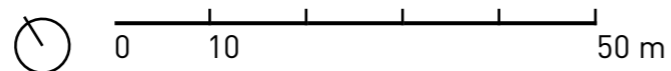


Foto - interiér kluboven




Foto - pohled do dvora mezi křídly

Skautské chaty pro GSU (Girls scout of Utah) / Utah / Studentky architektury z University of Utah / 2014

Tento projekt vznikl jako spolupráce mezi skautským dívčím oddílem a studentkami architektury na University of Utah, jako self-learning projekt. Chaty jsou situovány v zalesněném prostoru v úžině Utahského kaňonu, kde jsou teplá léta a chladné zimy. Chaty slouží především jako letní tábořiště, neprobíhá zde pravidelná týdenní činnost. Tři samostatné chaty jsou zhotoveny z křížem vrstvených fošen bez použití spojovacích materiálů jako je lepidlo, vazebních systémů aj. Na stavbu bylo použito místní dřevo, v rámci zachování co nejvyššího možného stupně udržitelnosti. Samotnému návrhu a výstavbě předcházela vzájemná spolupráce, kdy architektky pronikaly do skautského světa pro větší porozumění potřebám skautského fungování a skautky naopak dostaly příležitost účastnit se architektonických akcí a participovat při návrhu. Půdorysně jsou chaty řešeny velmi jednoduše na obdélníku 6 x 10 m. Každá chata má svou vstupní terasu. Ústředním materiálem návrhu je dřevo, které vytváří útulný dojem.



Foto - pohled na chaty



Situace


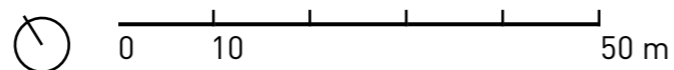


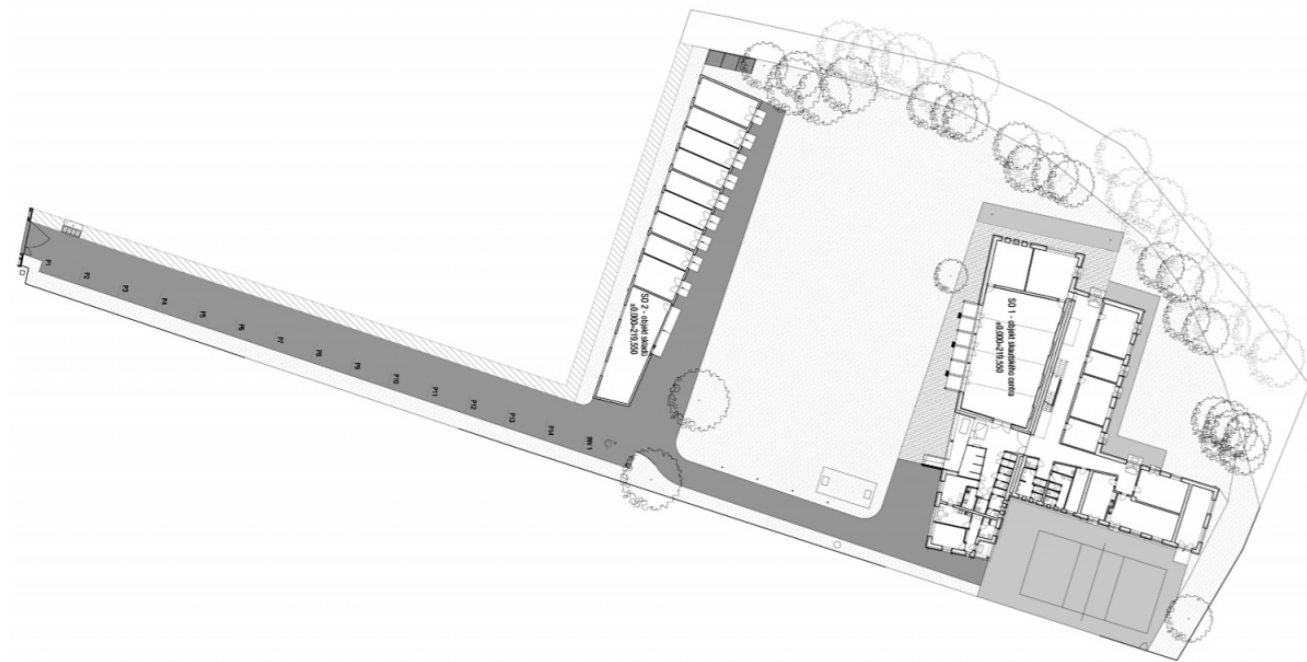
Foto - interiér

Příklady dobré praxe - z Čech

Skautské centrum "Vinice" / Pardubice / David Prudík, Tomáš Jiránek / 2012

Nová klubovna pardubických skautů, kterou bylo potřeba zbudovat po požáru té původní, se nachází na rozlehlém pozemku bývalého zahradnictví, kterou skautům darovalo město Pardubice. V návrhu jsou patrné dvě materiálově i funkčně oddělené hmoty. Třetí doplňující hmotou jsou samostatné sklady.

Zrekonstruovaná "zadní" část stávajícího zahradnictví je zděná, omítnutá v červeno-hnědé barvě a slouží organizaci Junák - jsou zde klubovny, sklady, hygienické zázemí apod. Přistavěná "přední" část je též zděná, obložená modřínovými fasádními prkny (původní idea skautů byla obložit ji bedýnkami od rajčat plněnými štěrkem, ale na toto řešení, z důvodu nedostatečných tepelně - izolačních vlastností, nedošlo). Dominujícím materiálem v interiéru je opět dřevo v kombinaci s betonem a bílou omítkou.



Situace

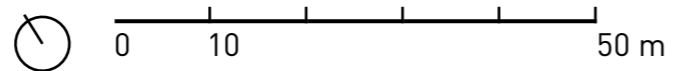


Foto - pohledy z příjezdové cesty



Foto - pohled na místo styku dvou hmot



Foto - pohled na místo styku dvou hmot

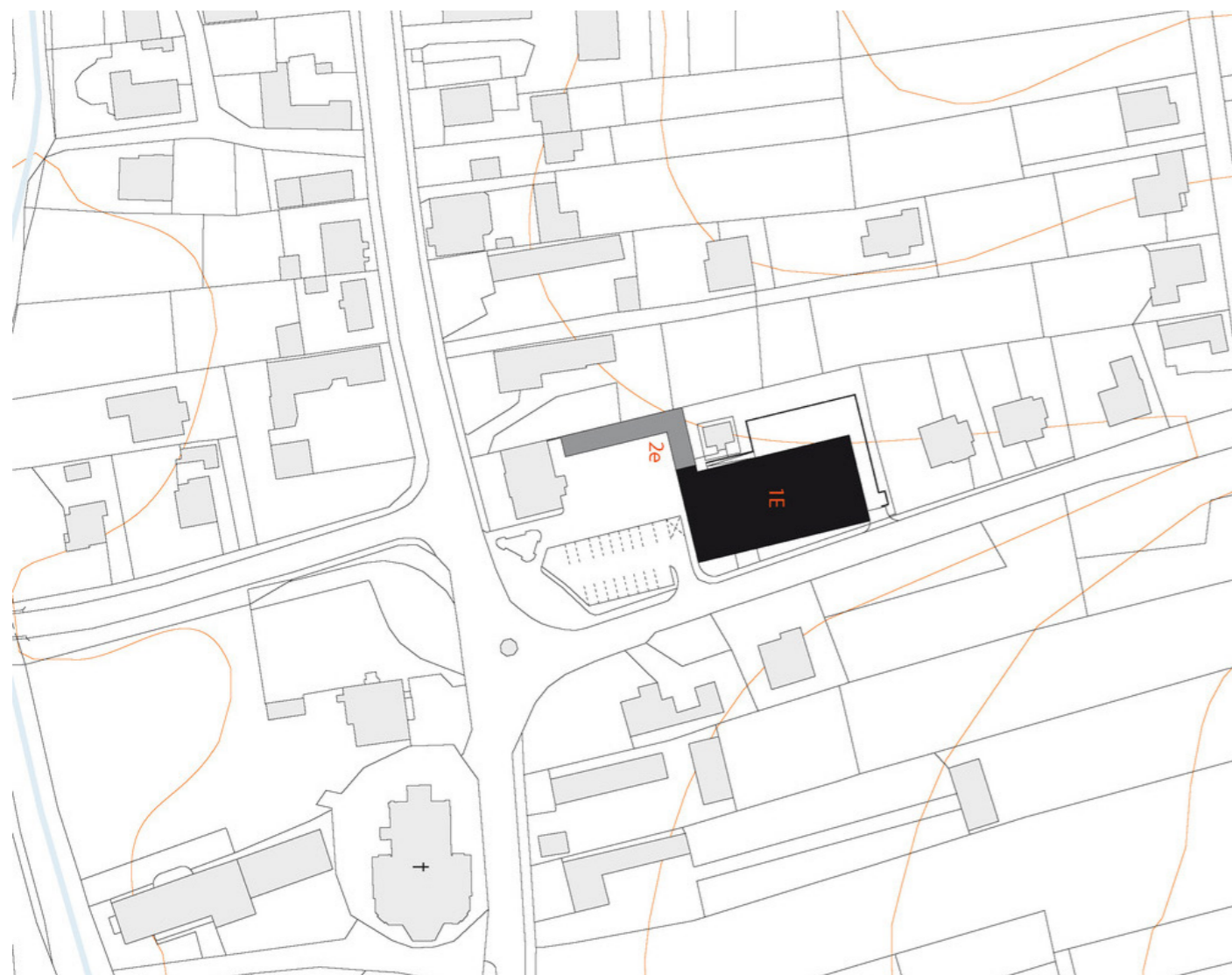
Informační a kulturní centrum / Píšť / knesl kyncl architects / 2018

Kulturní centrum leží v centru obce Píšť nedaleko Opavy, na křižovatce hlavních cest, u obecního úřadu. V okolí se nachází nízkopodlažní, převážně obytná zástavba, které se kulturní centrum svým hmotovým řešením přizpůsobuje.

Objekt je pohledově dělen na dvě části. Ve dvoupodlažním se sedlovou střechou je společenská hala, informační centrum s knihovnou a studovnou. Vyvýšená část haly, jejíž světlá výška je přes obě podlaží, je osvětlována dvěma velkými nadsvětíky. Druhá, jednopodlažní část tvoří vstupní prostor a zároveň propojení s budovou obecního úřadu. V této části je navrženo zázemí, kavárna propojená se dvorem.



Foto - pohledy na objekt



Situace

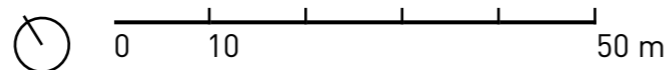


Foto - interiér



Foto - pohled na kulturní dům z křižovatky ulic Opavská a Hůrecká

1. NÁVRHOVÁ ČÁST

Situace širších vztahů

Hmotové řešení- schémata a vývoj konceptu

Půdorysy

Řezpohledy

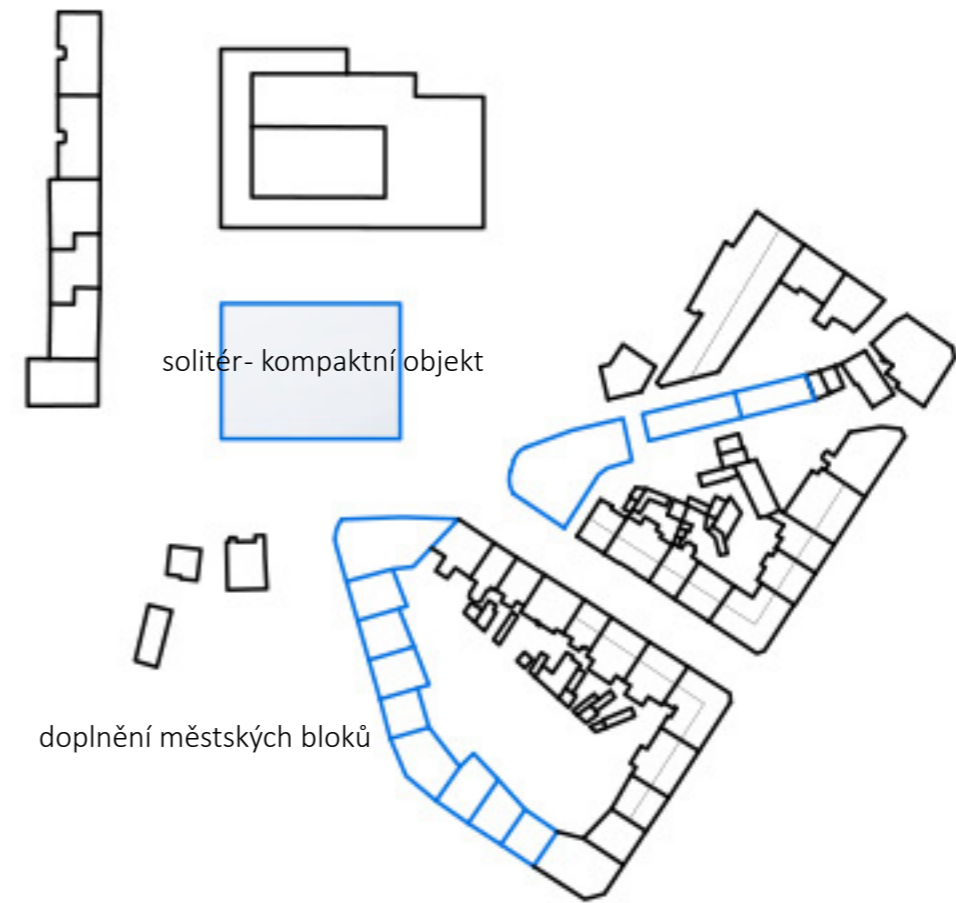
Pohledy

Řez- konstrukční detail

Vizualizace

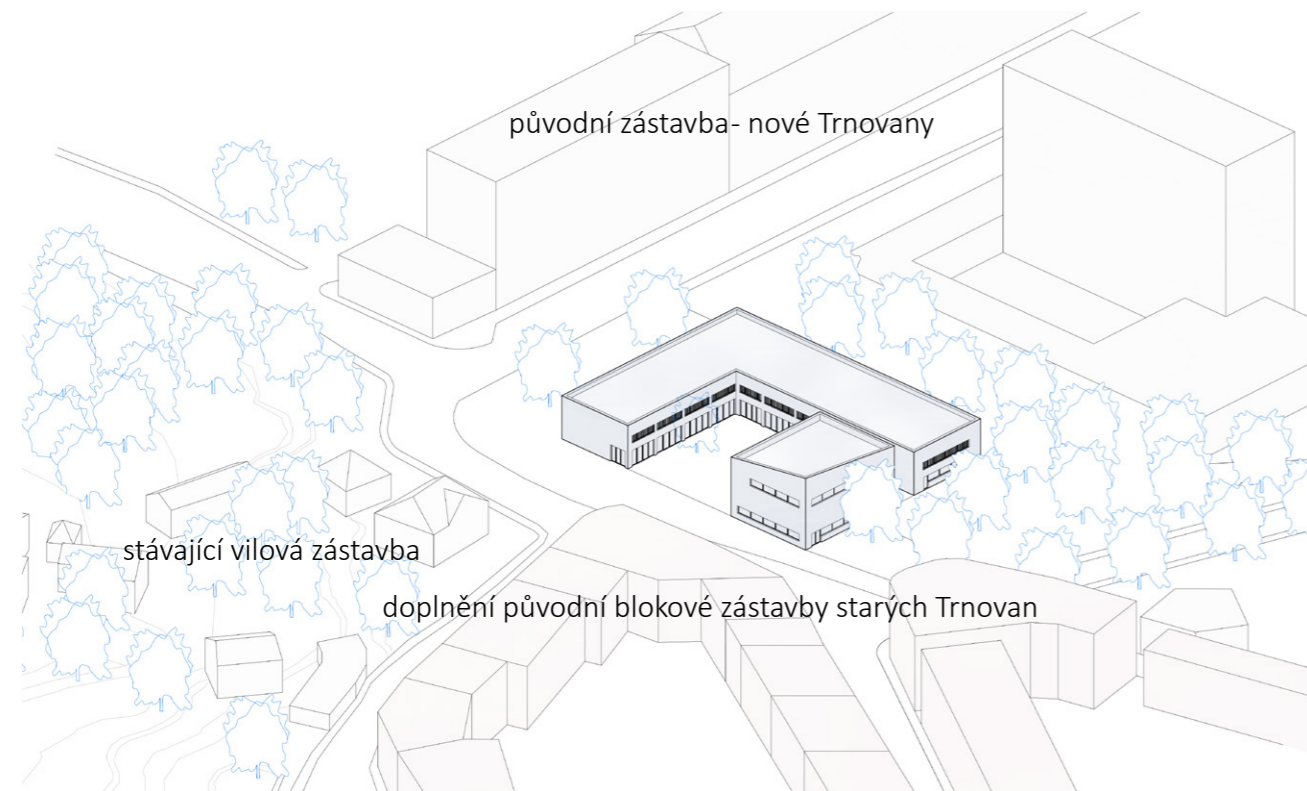


Situace M 1:5000

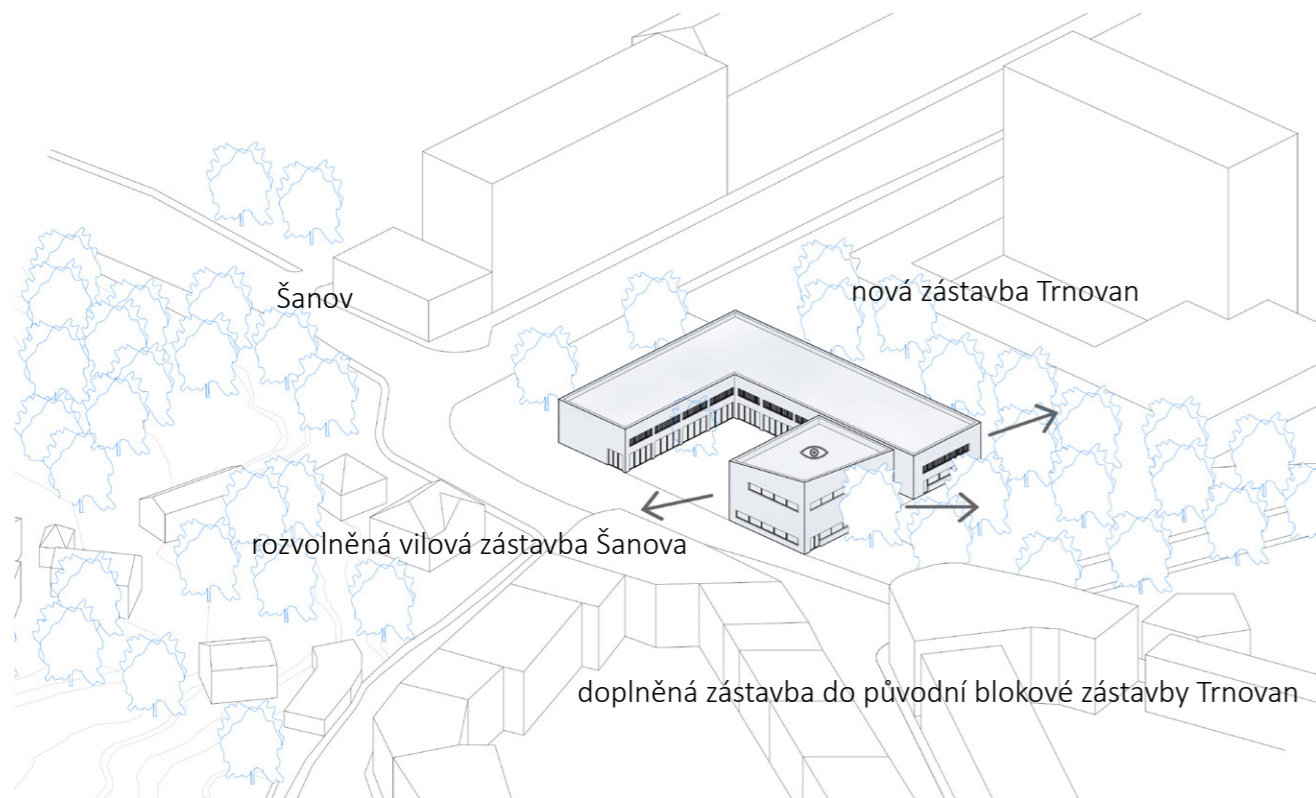
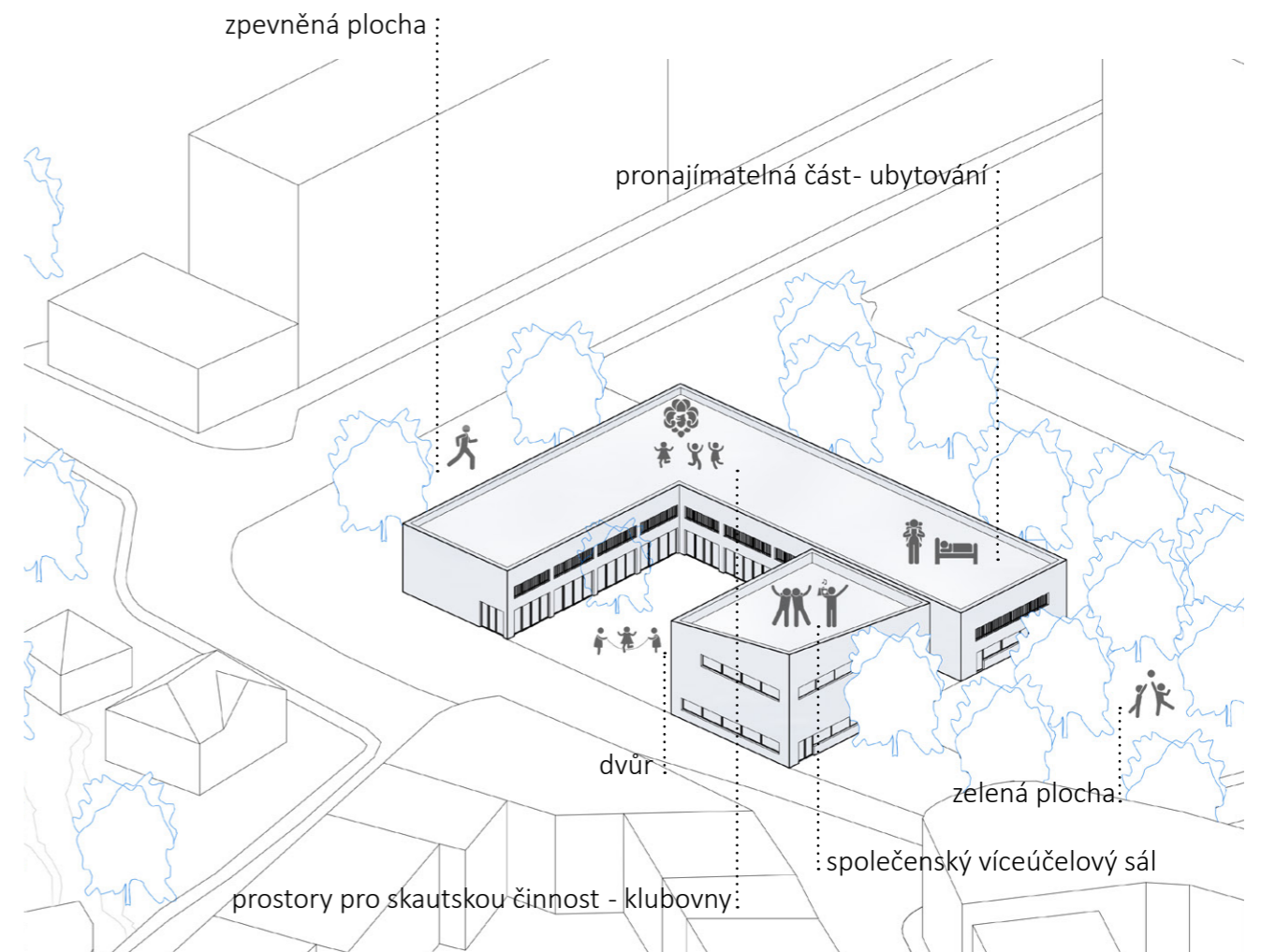


vnitřní rozčlenění hmoty, stále však dohromady tvoří kompaktní objekt

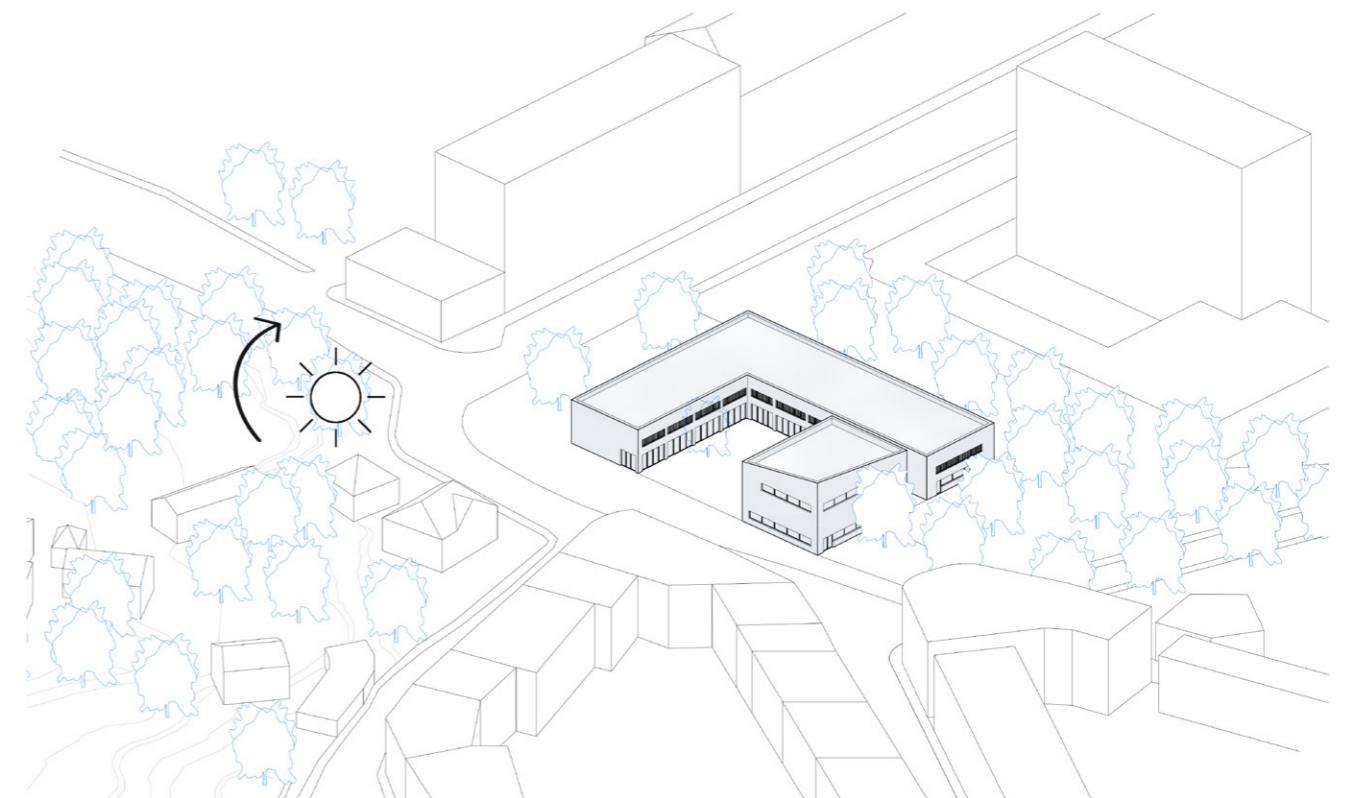




Hmota- zasazení do okolí



Hmota- výhledy



Hmota- slunce



Situace M 1:500






Půdorys 1 NP M 1:200



Návrh možného řešení interiéru

Jednoduchost a čistota se odráží i v použitých materiálech v interiéru. Bílá omítka na stěnách a pohledovým betonem na stropě se doplňuje s překližkou použitou na mobiliář. Variabilní stěny dávají možnost jednotlivým oddílům přizpůsobit si klubovnu dle svých představ a zároveň jsou jednoduchým a bezúdržbovým řešením.

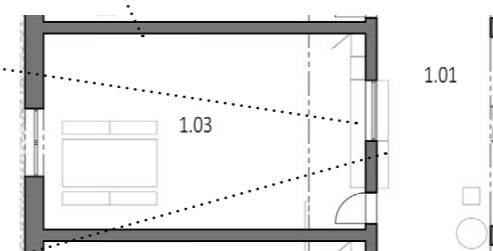

Pohled na stěnu v klubovně




Pohled na stěnu v chodbě

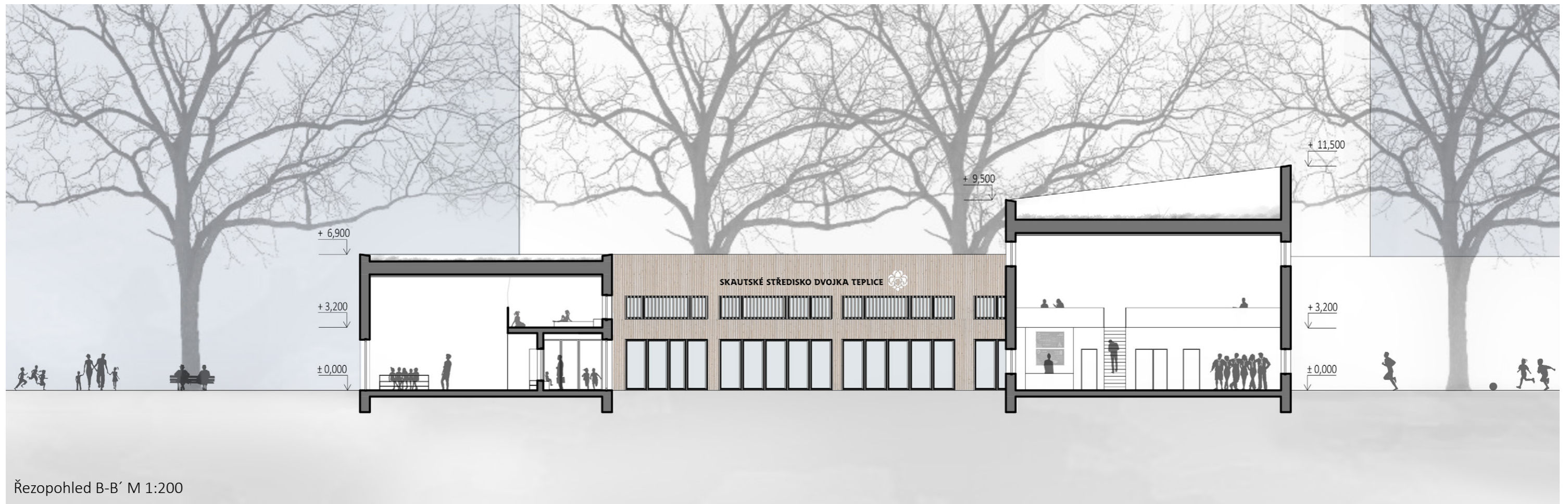


Variabilní stěna- s barevnými kolíky- upevnění poliček, zavěšení, magnetická tabule

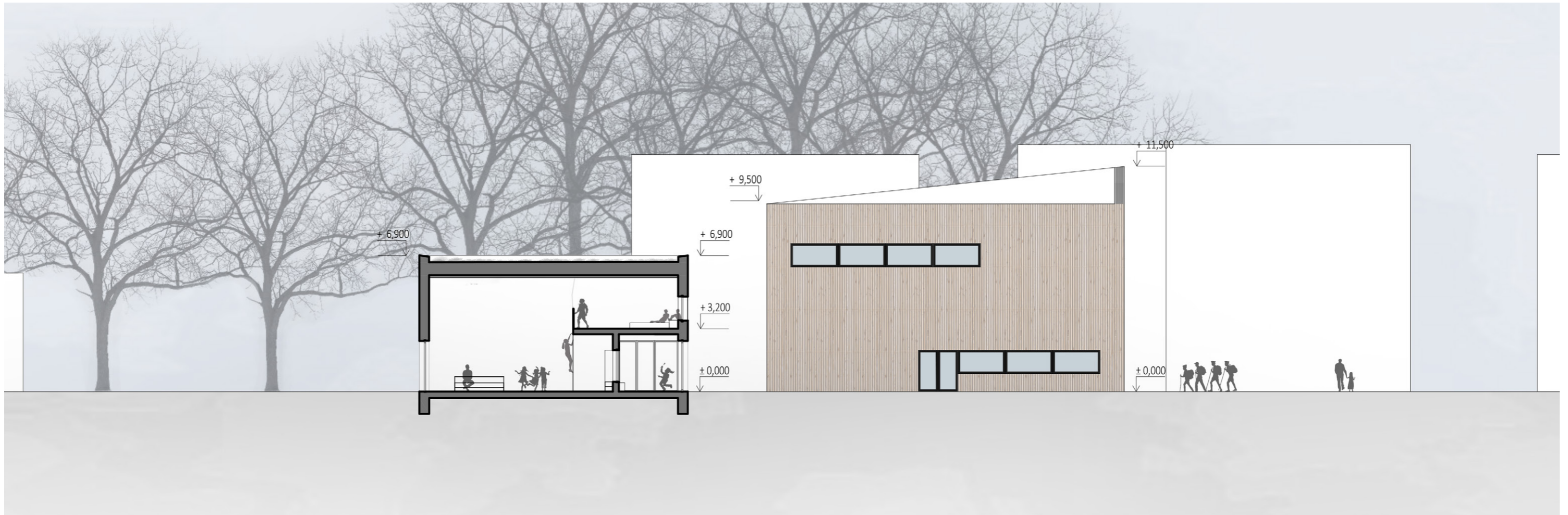




Řezopohled A-A' 1:200



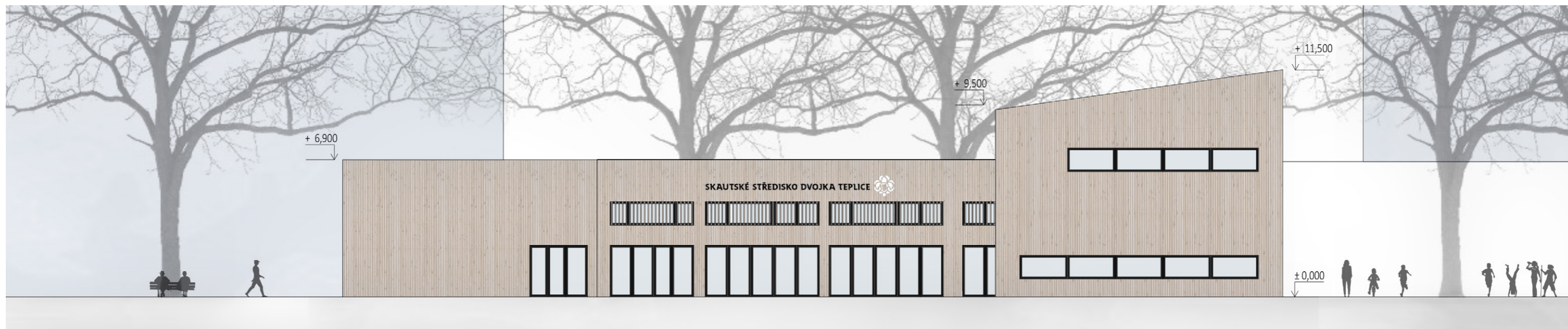
Řezopohled B-B' M 1:200



Řezopohled C-C' 1:200



Řezopohled D-D' M 1:200



Pohled čelní JV 1:200



Pohled z parku SV 1:200



Pohled z ulice U Vlastního krbu JZ 1:200







4. ZDROJE

ZDROJE

- Teplice.cz- Teplice. cz- Dějiny města I Dostupné z: <http://www.teplice.cz/dejiny-mesta/ms-1036>
- Wikipedie.cz- Teplice I Dostupné z: <https://cs.wikipedia.org/wiki/Teplice>
- Teplice-teplitz.cz I Dostupné z: <https://teplice-teplitz.net/>
- HANZLÍKOVÁ, Anežka. Teplice- město, kde žiji, Praha, 2014. Dostupné z: <https://dspace.cuni.cz/handle/20.500.11956/71381>. Univerzita Karlova, Pedagogická fakulta. Diplomní práce. Mgr. Lucie Jakubcová Hajdušková, Ph.D.
- Kurzy.cz I Dostupné z: <https://www.kurzy.cz/obec/teplice/mapy/>
- Googlemaps.cz I Dostupné z: <https://www.google.com/maps/@50.6367666,13.8245812,14z>
- CUZK.cz I Dostupné z: <https://nahlizenidokn.cuzk.cz/VyberKatastrMapa.aspx>
- Skautiteplice.cz- O Středisku I Dostupné z: <https://www.skautiteplice.cz/dvojka-teplice/zbezna-historie-teplicke-dvojky/>
- Krizovatka.skaut. cz- Organizace I Dostupné z: <https://krizovatka.skaut.cz/organizace>
- Zakonyprolidi.cz I Dostupné z: <https://www.zakonyprolidi.cz/>
- Archdaily.cz- DDS Søndermarken I Dostupné z: https://www.archdaily.com/773387/dds-sondermarken-sophus-sobye-architects?ad_source=search&ad_medium=search_result_all
- Architizer.cz- Girl scout of Utah Summer cabin I Dostupné z: <https://architizer.com/projects/girl-scouts-of-utah-summer-cabins/>
- Archiweb.cz- Skautské centrum Vinice I Dostupné z: <https://www.archiweb.cz/b/skautske-centrum-vinice-v-pardubicich>
- Archdaily.cz- Informační a kulturní centrum Píšť I Dostupné z: <https://www.archdaily.com/914356/informa>

