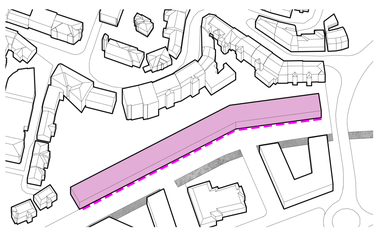

1. vyplnění prázdné hrany bloku, definice veřejného prostoru podél řeky - obytné ulice s aktivním parterem

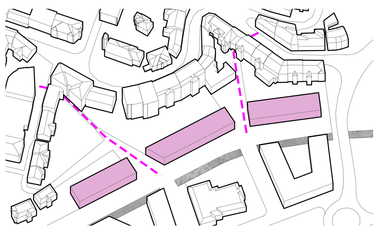

2. zachování pěší propustnosti - zdůraznění stávajících průchodů skrz blok

3. umístění objemů v západní části reaguje na terén, vytváří uliční frontu na severu a rozšířený veřejný prostor na jihu

4. od 2.NP výše jsou hmoty rozděleny na menší objemy - zachování průhledů na mrakodrapy, vpuštění světla do vnitrobloku, příjemné měřítko a rytmus hmoty

5. kvůli orientaci ke světovým stranám, zajištění oslunění bytů a atraktivnějších výhledů z nich jsou hmoty seříznuty

6. vzniká 7 bytových domů spojených podnožemi v parteru, poslední podlaží jsou ustoupená

půdorysy 1:350 1.NP 5 m

10 m
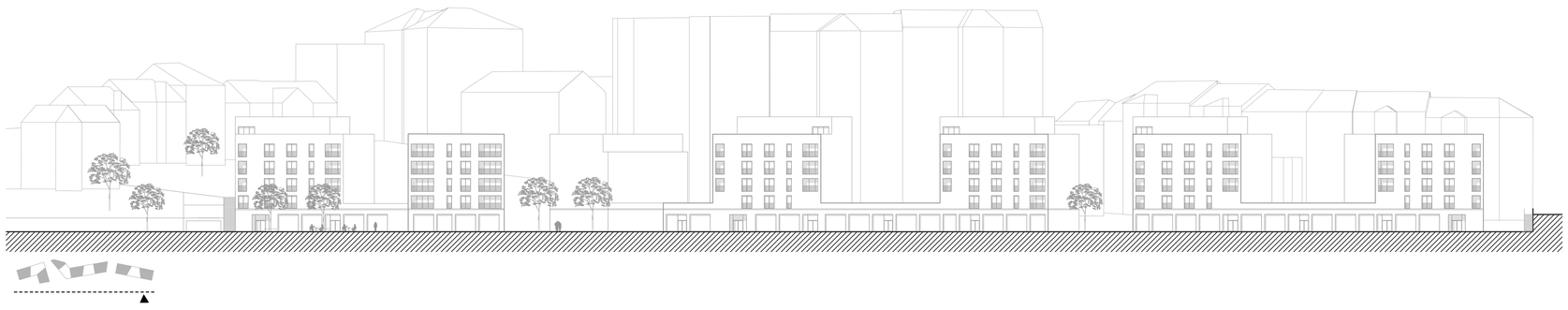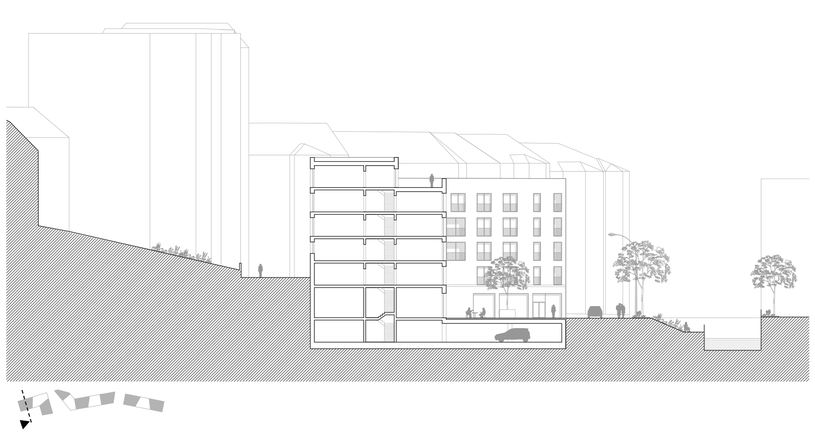
širší vztahy