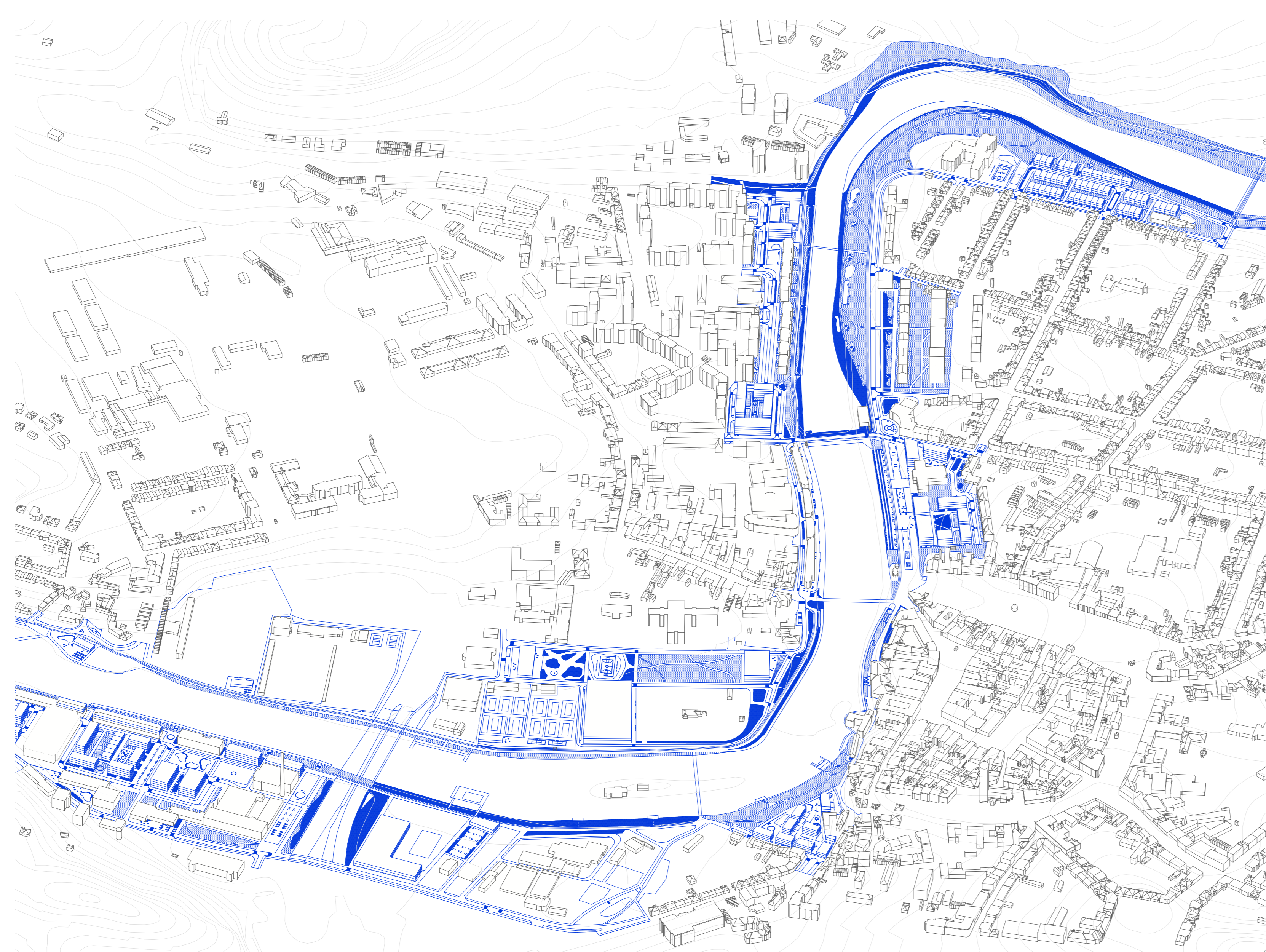


situace 1:2500



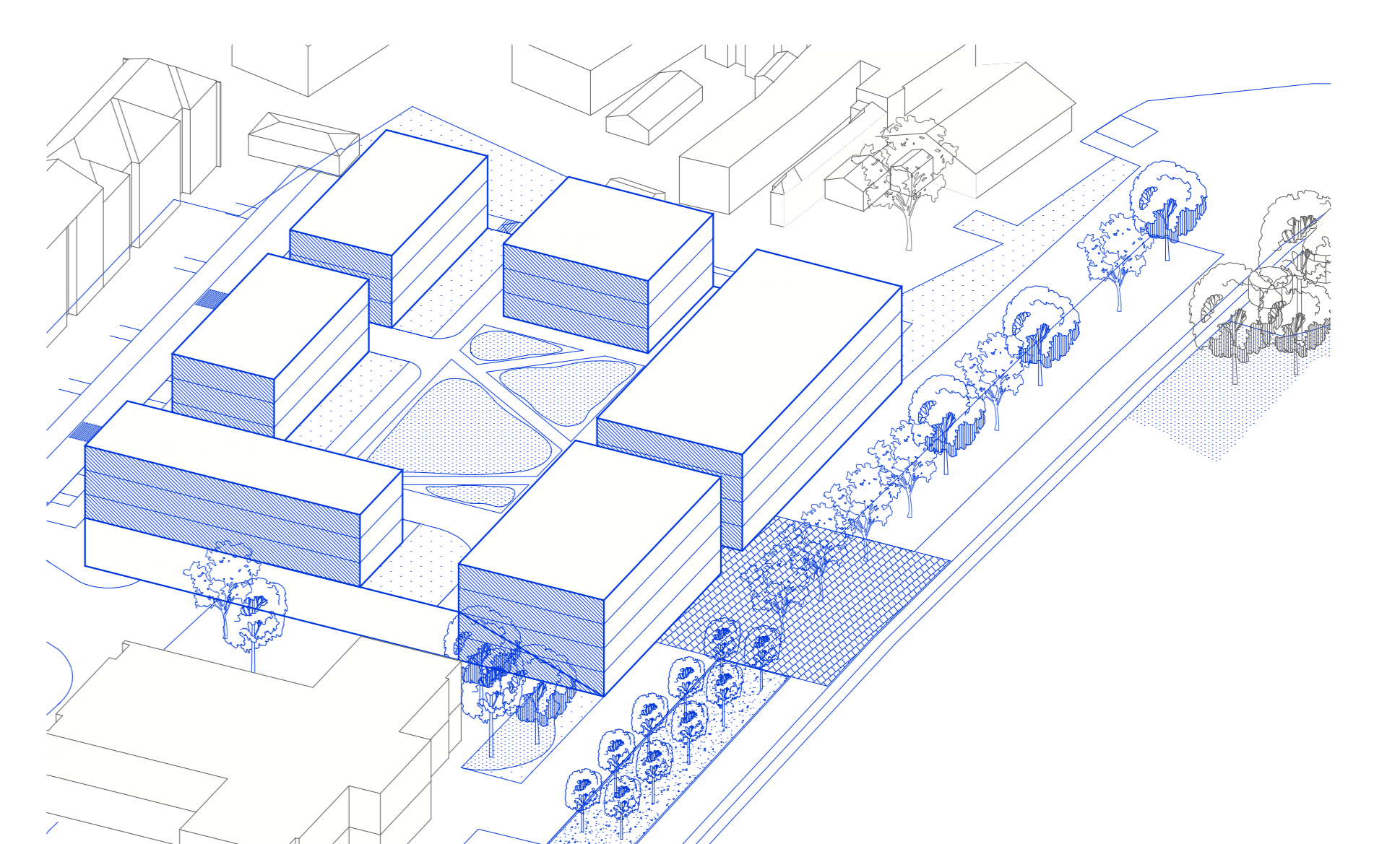
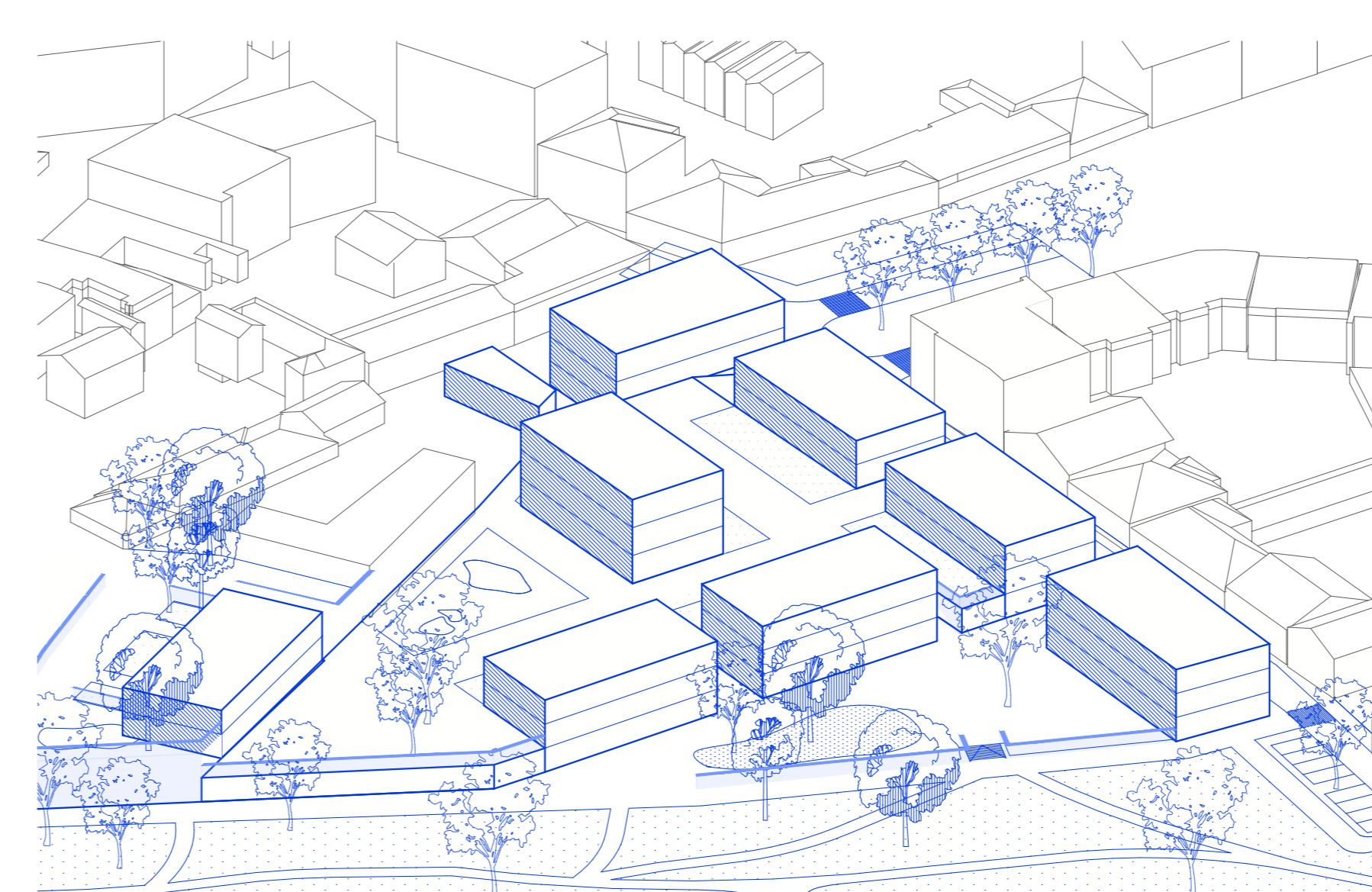
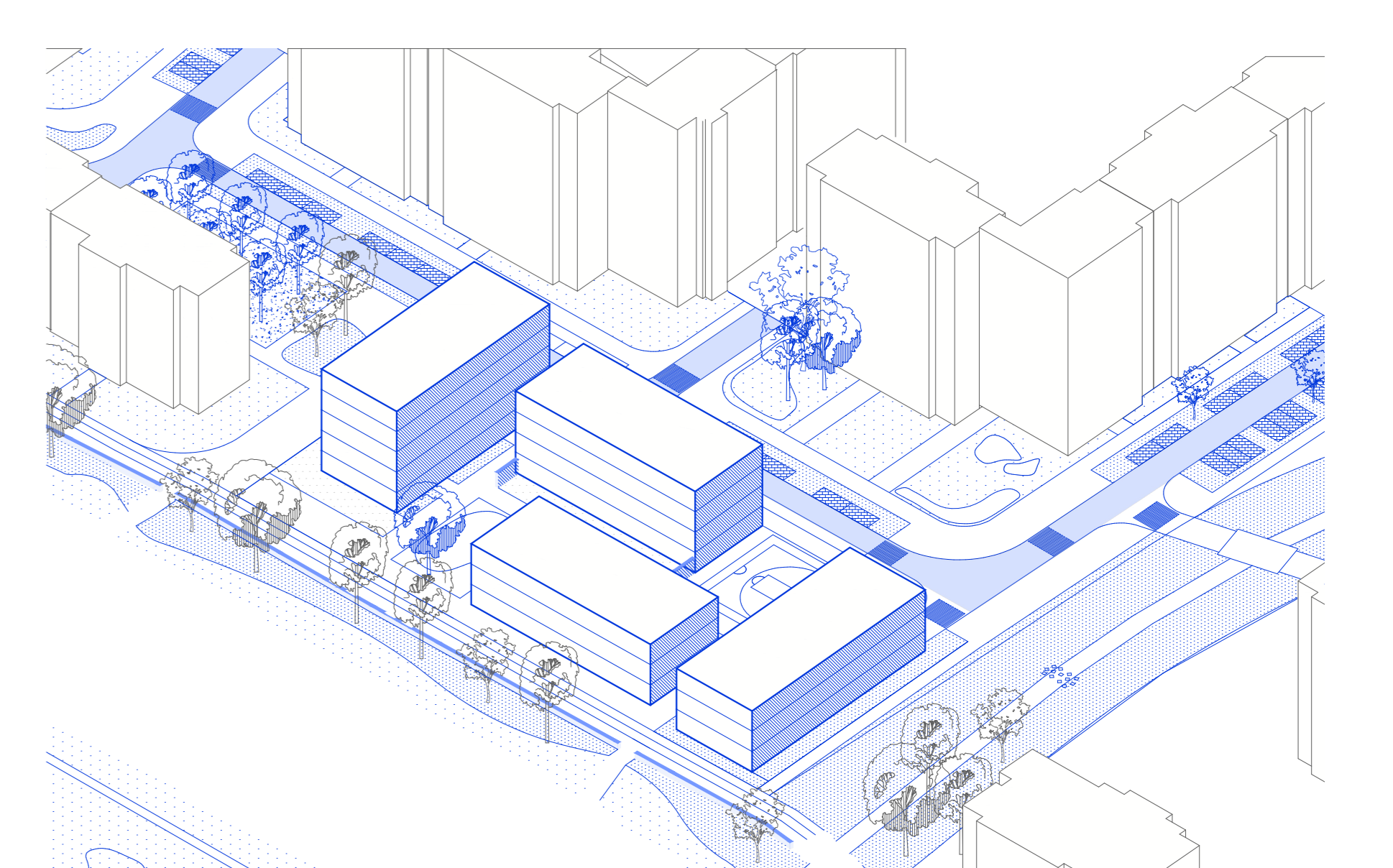
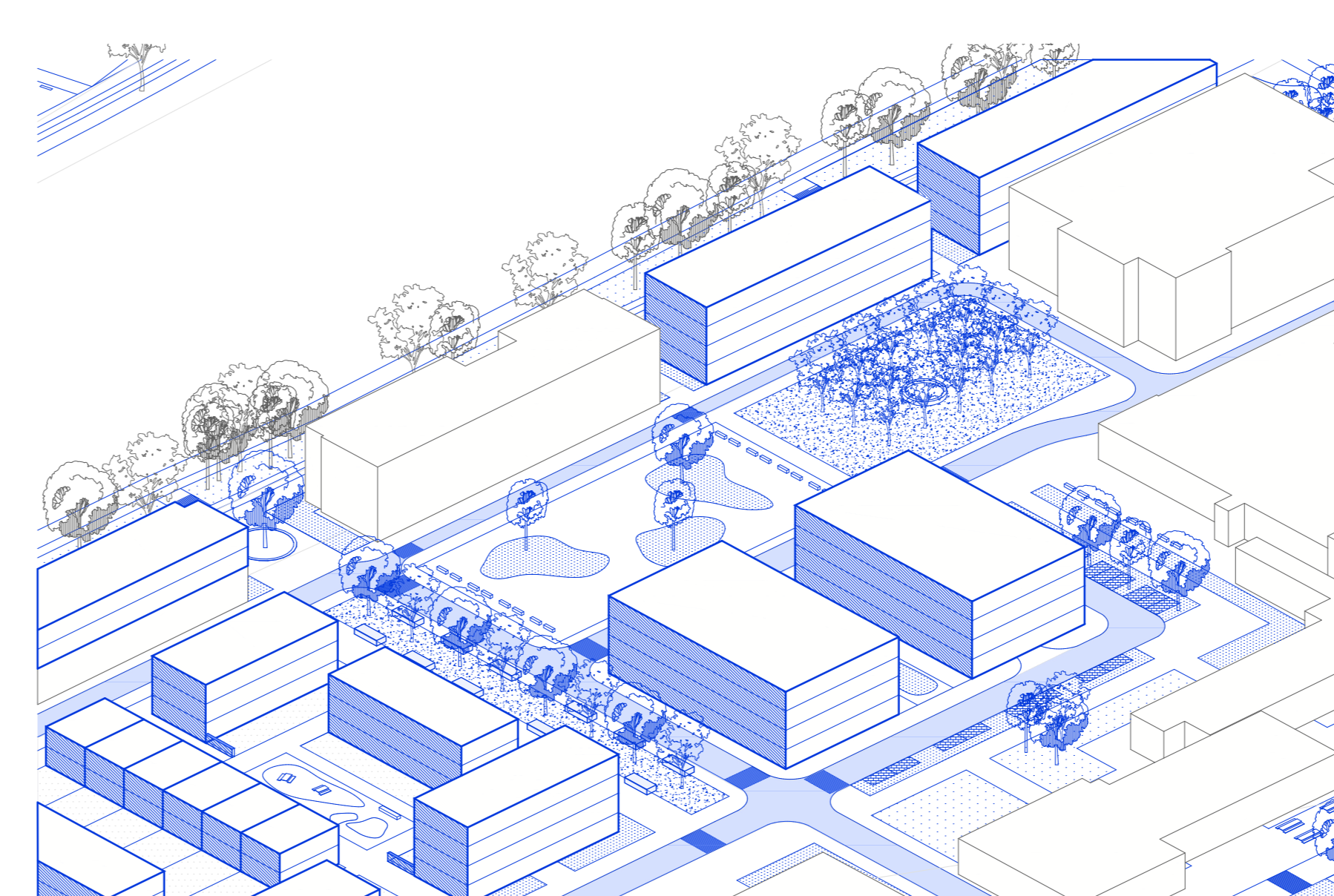
axonometrie celku

Písek je město ležící na řece Otavě. Tak jako téměř každé jiné již delší dobu stagnuje ve svém vývoji. Historicky je sídlo velmi bohaté a vždy bylo úzce spjato s řekou. Ta v současné době stejně jako v minulosti přitahuje stále více lidí, kteří jsou s ní rádi v kontaktu. Dnes se ale k důležitější Otavě město stává spíše negativně a nevyužívá potenciál, který v sobě toto jedinečné prostředí ukrývá. Centrum města její funkci podléhá, a to nejen protipovodňovými opatřeními, ale i samotnými stavbami v jejím okolí.

Diplomová práce má za cíl oživení a revitalizaci řeky města Písku. Snaží se o zpětné vytvoření vazeb mezi centrem města a řekou Otavou a obnovu jeho vztahu s ní.

Předmětem práce je obnovení přístupu a obyvatelosti břehů Otavy. Cílem návrhu je propojení údolí řeky a posílení kontinuálního vztahu mezi krajinou města a přírodní krajinou. Návrh dopřívá území podél linie řeky a vnímá proměnu jejího charakteru z přírodního do městského a zpět. Vytvořením linie, bodů a ploch pro zastavení vzniká podél řeky síť dějů, které říční krajinu oživují. Cílem je vytvoření sítě pobytových nik a prostranství v kontextu proměny charakteru města a krajiny. Jde o tvorbu městských prostranství ve volném průniku s krajinným charakterem parku podle specifických míst a prostředí a jejich vzájemné orientace. Doplněná struktura podtrhuje obyvatelnost nábežní a podporuje svým funkčním využitím jejich atraktivitu.

Území rámuje dvě gastronomická výletní místa (U Smetáka a U Sulana), která jsou bránou při pěším příchodu do města okolo řeky.



detailní axonometrie

