

1:5 000

ROZDĚLENÍ NÁVRHU DO LOKALIT



1:5 000

Na počátku jsem si stanovil šest bodů, kterými jsem se řídil při návrhu centra Zliv: 1) sociální kapitál a komunitní identita 2) udržitelná a odolná architektura 3) lokální kontext 4) rozdílní a meziprostory 5) smysl pro místo 6) návrh jako služba. Snažil jsem se vytvořit prostředí, které využívá přísnou městské vybavenosti, ale zároveň zachovává klid venkovského života. Takto chápu pojem „rurální aglomerace“, který jsem si definoval ve své teoretické části – tedy mezistupně mezi vesnicou a městskou typologií.

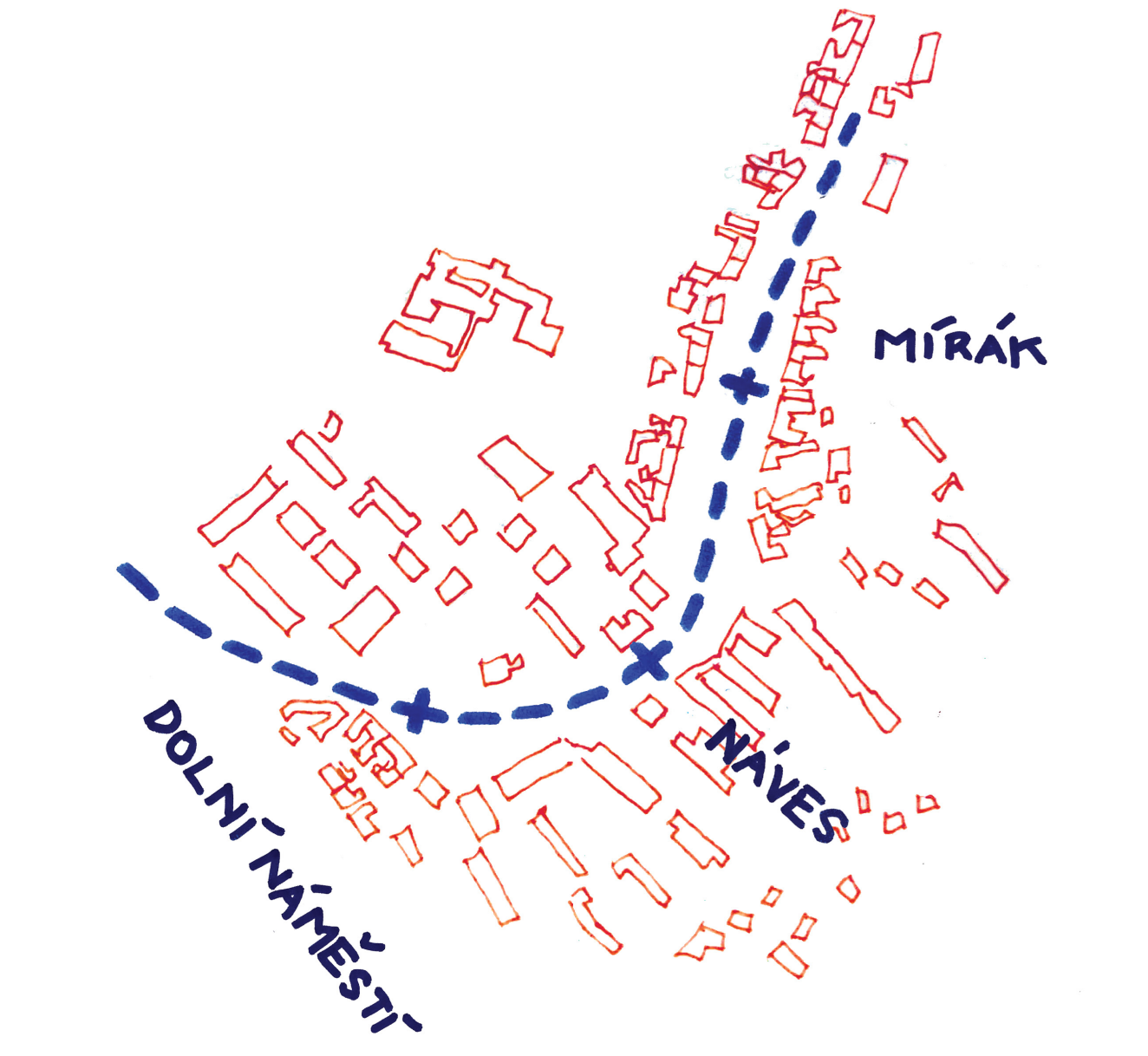
Jednou z motivací pro uspořádání Zliv je členění prostoru, které se snaží napodobit historickou parcelaci. Hlavní parcely, která bezprostředně navazuje na návěs, je většinou významové nejdomeantnější. V mém návrhu přebírá i funkci veřejné vybavenosti. Tato parcely pak slouží k utváření klid se nacházející převažně bývalé. Poslední částí je noha, která na vesnicích procházela v sad, pole, louku a nakonec v les.

Návrh se snaží propojit dva stávající prostory – takzvané Dolní náměstí a Náměstí Míru. Zkouším, zda tyto prostory skutečně odpovídají definici náměstí a docházím k závěru, že horní část, tedy Náměstí Míru, má spíše charakter návěsí. Proto je ve své práci dále označuji jako „Mírák“. Naopak Dolní náměstí se snažím dotvořit a přiblížit jeho podobu skutečnému náměstí. Mezi oběma prostory vsílám plochu, kterou koncipuji jako prodloužení Míráku (návěsí). Tím vzniká lineární prostor, dotvořený navrženými domy a stromofadím.


Kolem centra navrhují části, které jsou úzce provázané s centrálním prostorem, ale zároveň si uchovávají svůj vlastní charakter. Tyto oblasti dále rozdělují na konkrétní lokality, které popisují v návrhu podrobněji.

— parkovací a sportovní haly
— vyleštěná síť silnic
— navrhovaná palerární cesta pro pěší a zelenec

PROSTOROVÉ USPOŘÁDÁNÍ CENTRA ZLIV

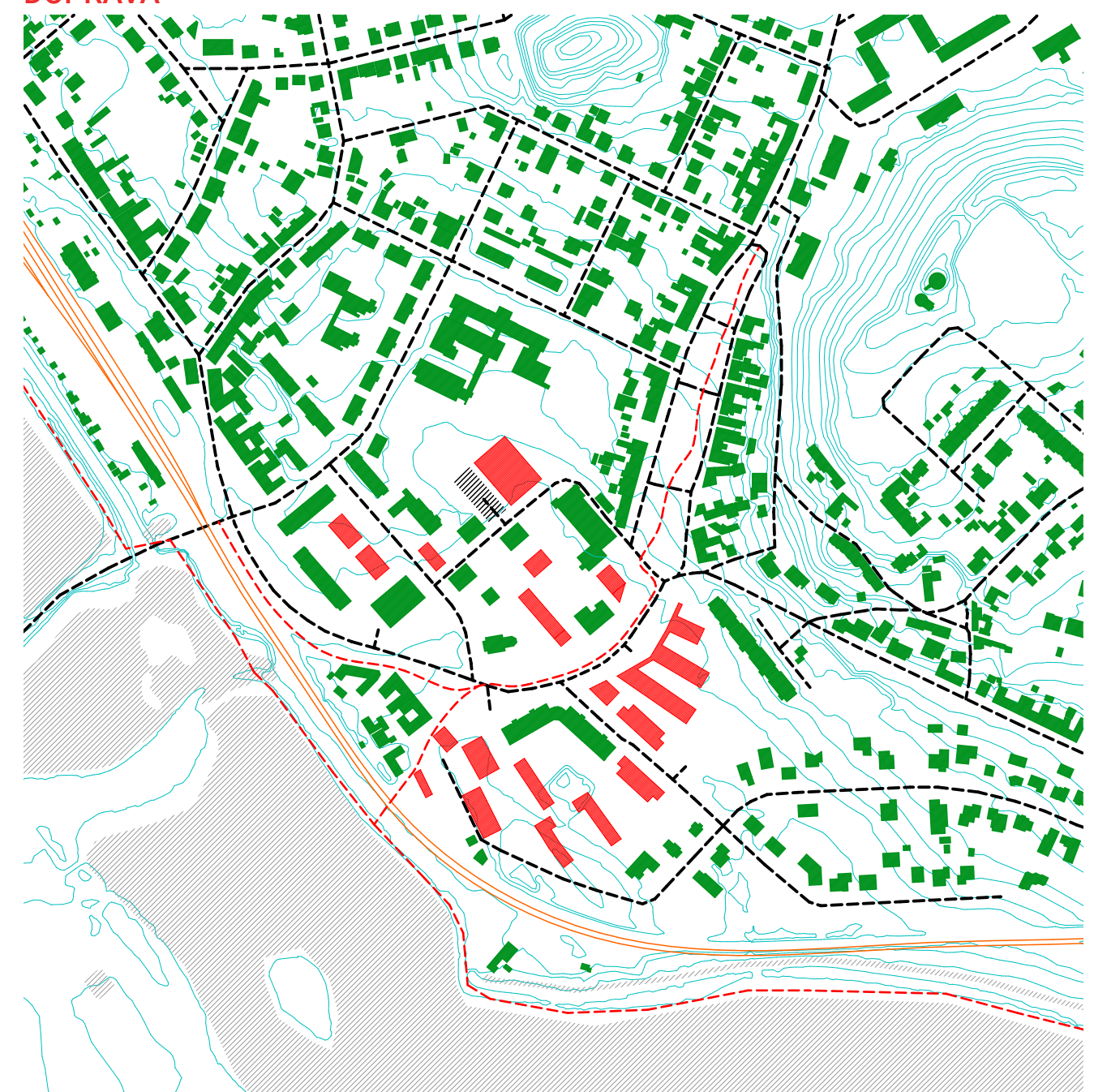


ZELEN



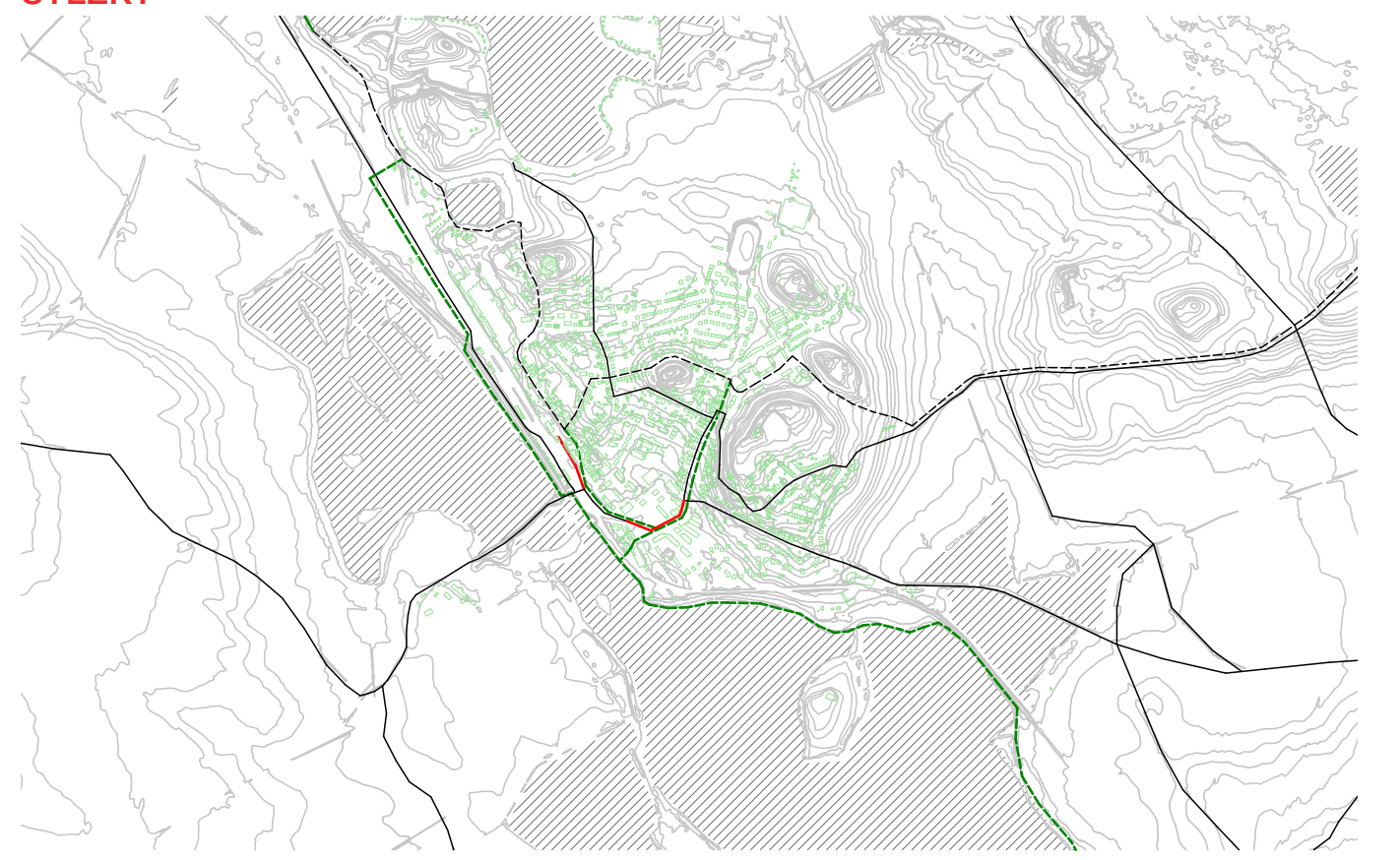
2025 2075

DOPRAVA



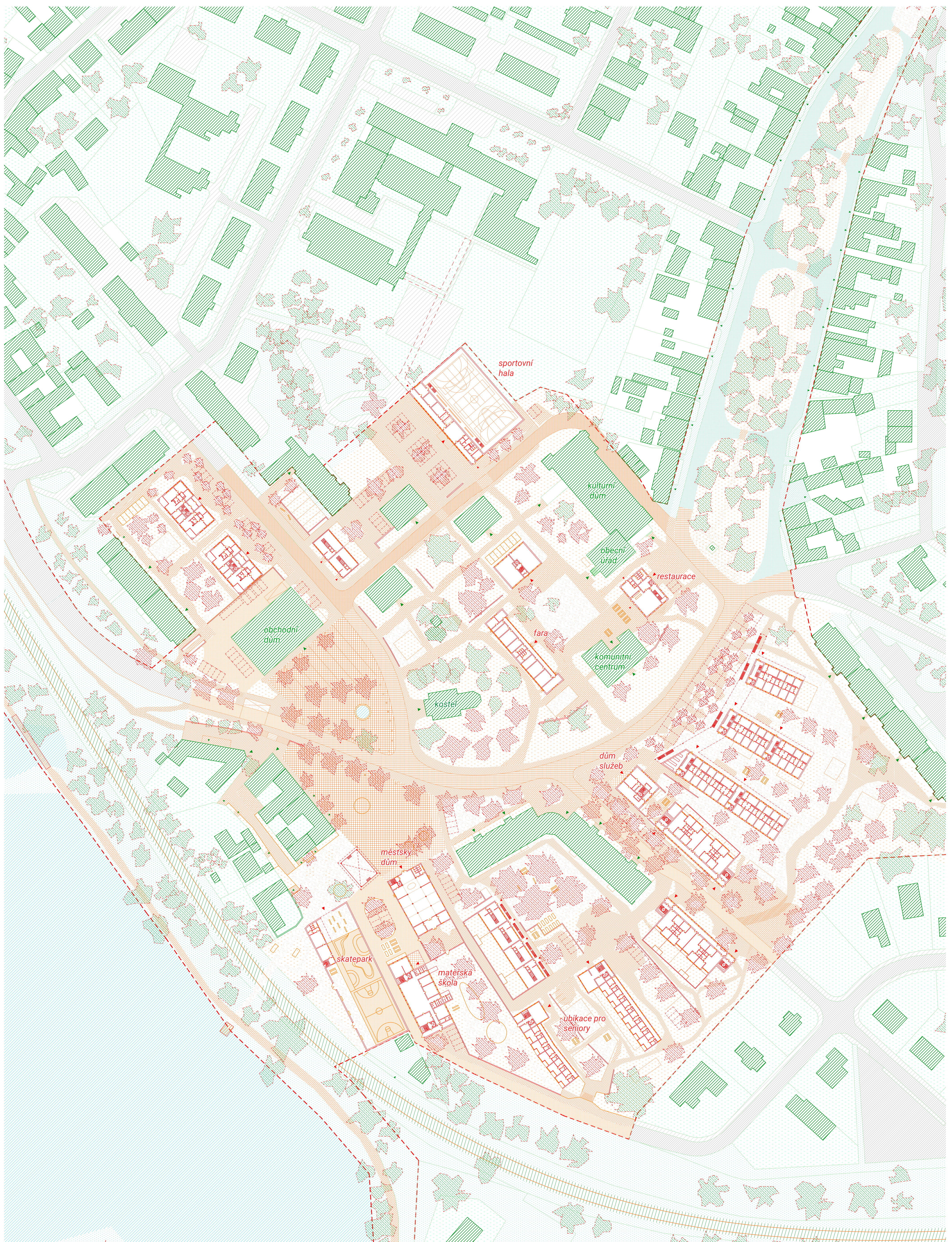
1:5 000

STEZKY



1:25 000

— stávající cyklostezka
— navrhovaná cyklostezka
— stávající turistická trasa
— navrhovaná turistická trasa



1:800

legenda

- informační deska
- vozová dráha
- vjezd / navěs
- vjezd / řízení území
- dráha malý formát
- dráha velký formát
- dráha široká
- mír
- neoprávněný prostor / řídící / řízení
- síťová řízení / řízení území
- chodník / řízení / řízení území
- veřejná zelen / řízení / řízení území
- soukromá zelen / řízení / řízení území
- infrastruktura
- stromy zachování
- stromy navržení
- vyhrazení parkovacího stání
- výhledy do objektů / řízení / řízení území

