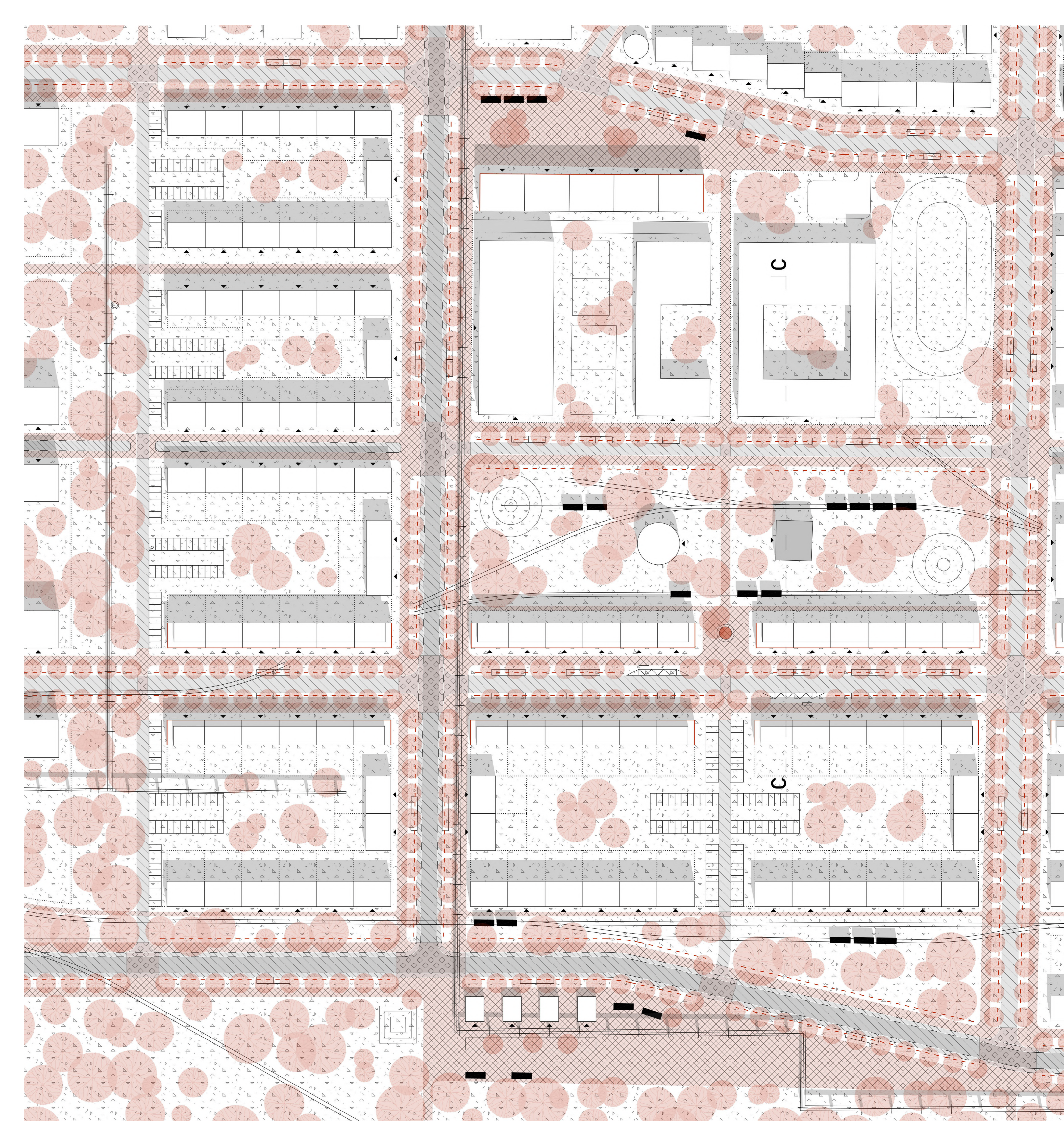





MASTER PLAN M 1:4 000 0 100 m 250 m



URBANISTICKÝ DETAIL M 1:1 000 0 20 m 50 m



AXONOMETRIA M 1:3 500 0 100 m 250 m



VYPLŇME HODNOTNÝ PRIESTOR ROZMANTOSŤOU A PRÍLEŽITOSŤAMI
ZACHOVAŤ - REVITALIZOVAŤ - UVOLNIŤ - DOPLNIŤ - ZHODNOTIŤ

Areál Dynamiky je výrazným a prítlačným priestorom v Bratislave. Ponúka kvalitné bývanie pre všetkých. Koncentruje sa v ňom veda, výskum, inovácie. Je prostredím pre zhodnotenie príležitostí v oblasti know-how, start-up, drobného podnikania a remesla. To všetko komunikuje s globálnym charakterom územia. Využíva hodnotné industriálne stavby pre kultúrnu a výstavnú funkciu. Plochy zelene sú vyplnené multifunkčnými a rekreačnými aktivitami. Kvalitný a dobre obstarávaný verejný priestor a industriálnym relikviám je lákadlom pre miestnych ľudí, ktorí rozširujú svoj život a kariéru. Súčasne pre seniorov, ktorí využívajú služby v rámci konceptu striebornej ekonomiky. Priestraný a súčasný urbanizmus územia prepája okolité rozvojové zóny a významné rekreačné dominy mesta. Prispieva na významný súčasný a budúci kontext dopravnej infraštruktúry. V mestskej štruktúre je Dynamika vyplnená rozmanitým a akčným životom. V mierke Bratislavy sa stala osvetovým a investičným diamantom jednej z jej hlavných rozvojových osí.

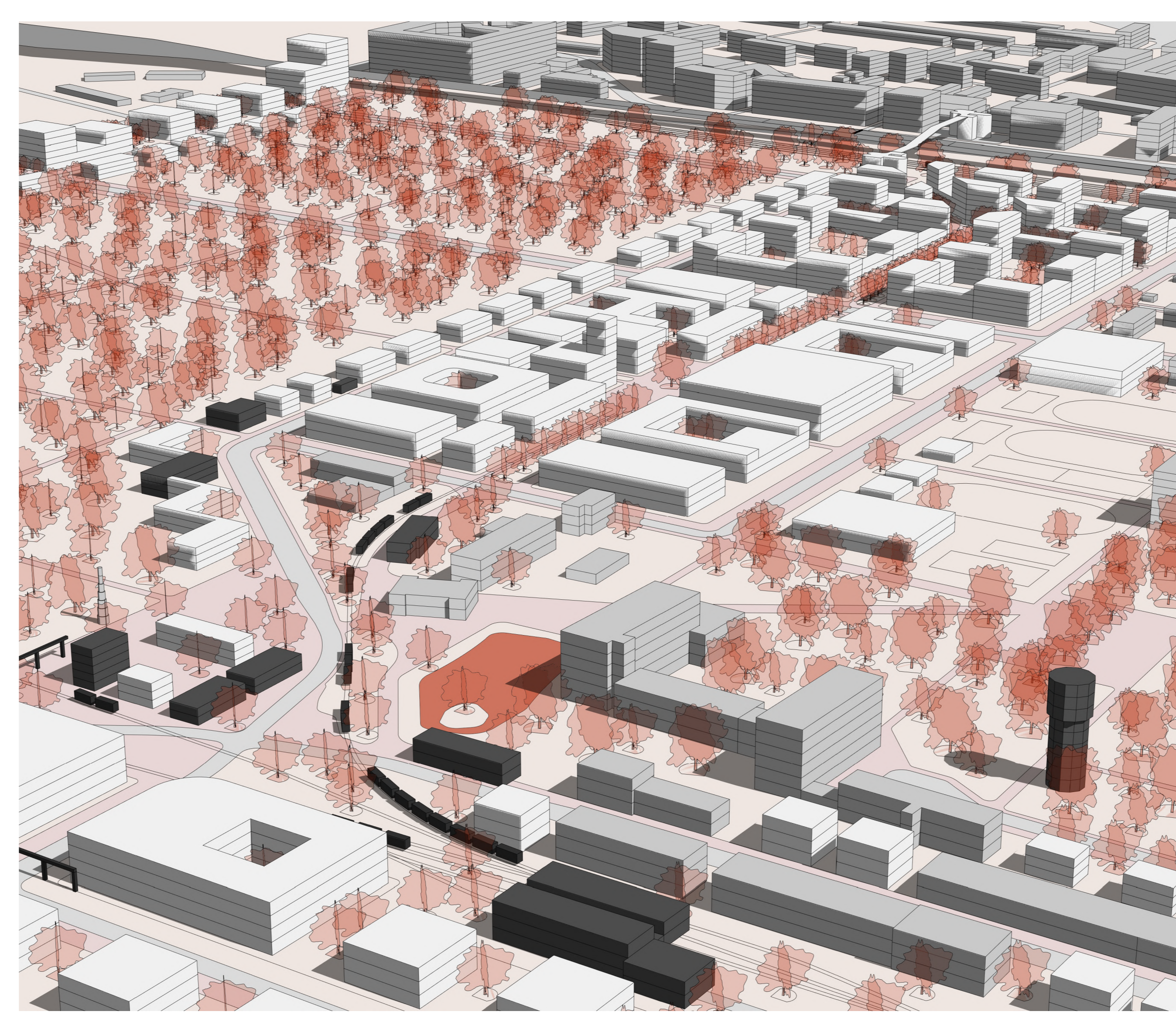
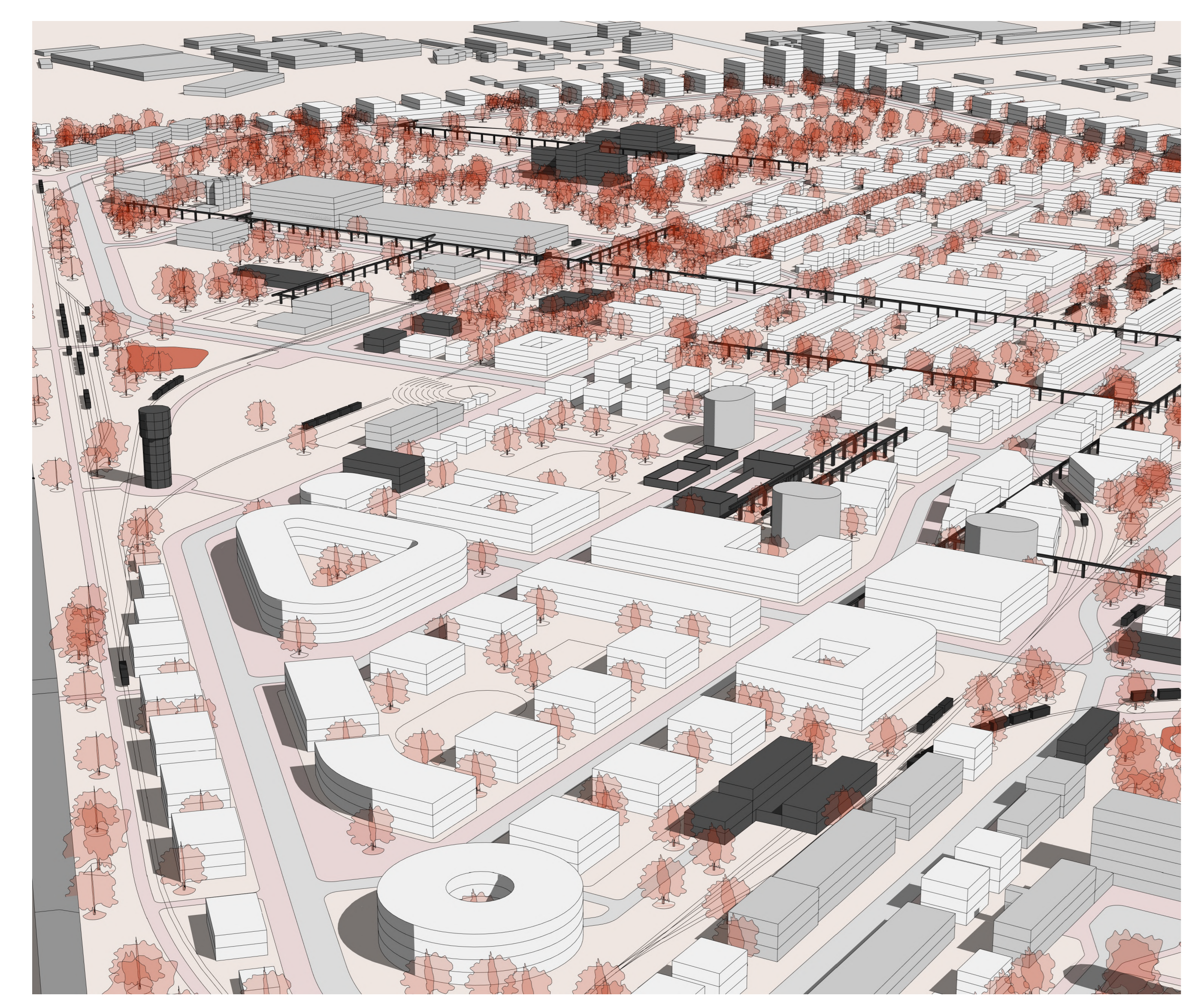
Vízia je uplatnená v dvoch rovinách: V mierke priestoru Bratislavy V mierke priestoru Dynamiky





KONCEPT

- Modernizácia infraštruktúry
 - Hlavné centrá verejného priestranstva
 - Významné dopravné uzly
 - Hodnotné stavby
 - Bývanie
 - Administratíva
 - Veda, výskum, inovácie
 - Malé podnikanie, start-up, remeslo
 - Železničná trať
 - Spoločné oblasti okolitých lokalít
 - Hlavné rozvojové osi
 - Hlavná kompozičná kostra VP
 - Kompozičná kostra VP
 - Spojnica dopravných uzlov územia

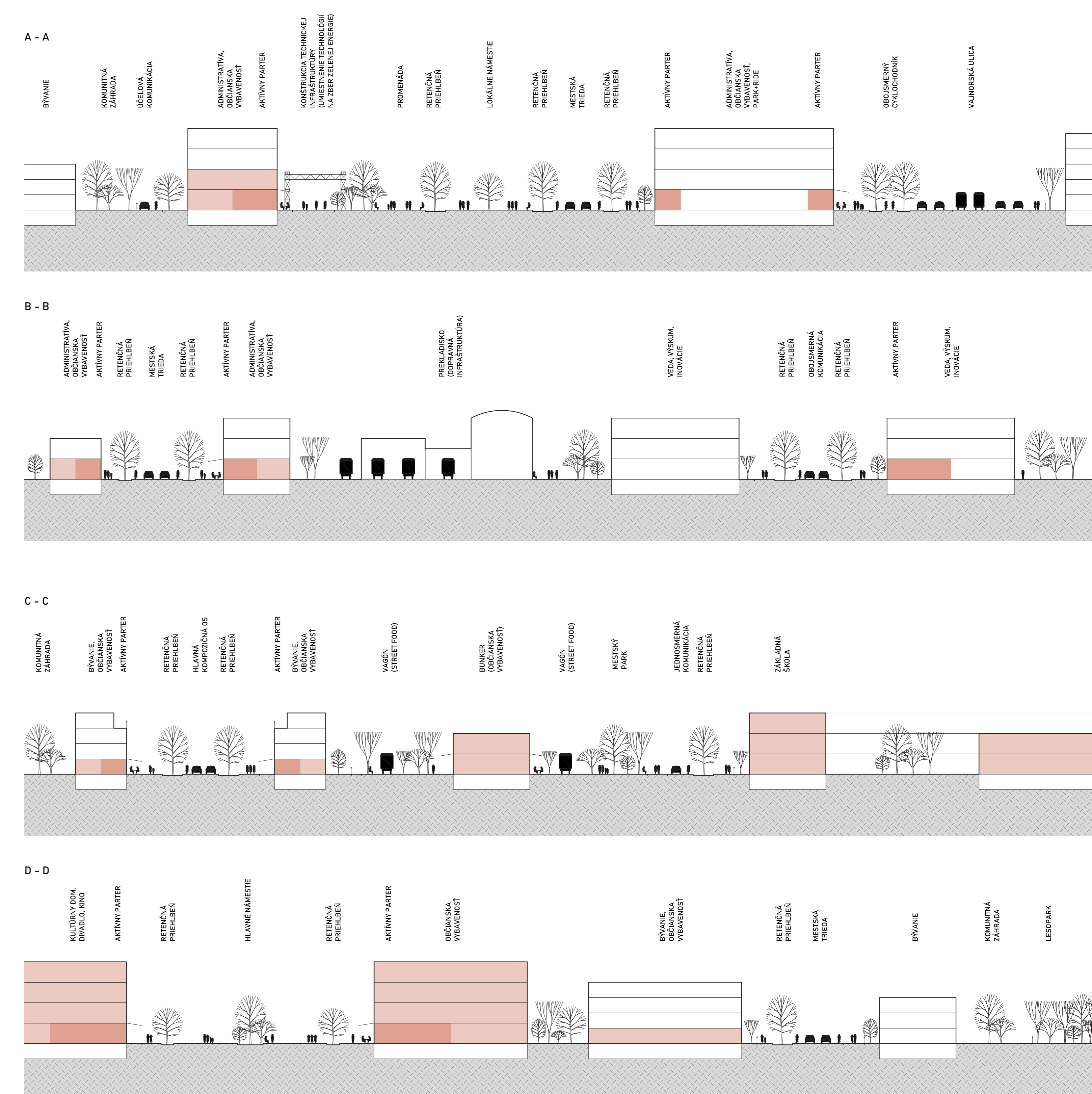
M 1:8 500 0 250 m 500 m



NADHLADOVÉ PERSPEKTÍVY



PERSPEKTÍVY Z HORIZONTU CHODCA



REZY VEREJNÝM PRIESTRANSTVOM M 1:500 0 10 m 25 m